




- | | |
|---|---|
| 160734-001, Rua Frei Pedro de Poiares, 1 | 160734-045, Rua de Portocarrinho, 45 |
| 160734-002, Rua de S. Roque, 2 | 160734-046, Rua do Eido Velho, 46 |
| 160734-003, Rua do Campo das Agrad, 3 | 160734-047, Rua das Cavalhas, 47 |
| 160734-004, Rua de Paços, 4 | 160734-048, Rua dos Marcos, 48 |
| 160734-005, Rua de Nossa Senhora dos Caminhos, 5 | 160734-049, Rua da Torre de Rosende, 49 |
| 160734-006, Rua da Capela de Santa Ana, 6 | 160734-050, Rua de Ousende, 50 |
| 160734-007, Rua do Carneiro, 7 | 160734-051, Rua da Casa Nova, 51 |
| 160734-008, Rua de S. Tiago Maior, 8 | 160734-052, Rua de Airão, 52 |
| 160734-009, Rua de Leivada, 9 | 160734-053, Rua do Calvário, 53 |
| 160734-010, Rua do Passal, 10 | 160734-054, Rua das Poças de Bailosa, 54 |
| 160734-011, Rua de Felgueiras, 11 | 160734-055, Travessa da Casa Nova, 55 |
| 160734-012, Rua do Frade, 12 | 160734-056, Rua da Capela de S. Miguel, 56 |
| 160734-013, Rua da Bouça, 13 | 160734-057, Rua da Fonte da Figueira, 57 |
| 160734-014, Rua João Rodrigues, Mestre Canteiro, 14 | 160734-058, Beco do Calvário, 58 |
| 160734-015, Rua da Capela de S. Sebastião, 15 | 160734-059, Rua da Chão de Feltos, 59 |
| 160734-016, Rua de Pedregal, 16 | 160734-061, Rua de Rosende, 61 |
| 160734-017, Rua de Sorregos, 17 | 160734-062, Rua da Peneda, 62 |
| 160734-018, Rua de Pombarinho, 18 | 160734-063, Rua da Covinha, 63 |
| 160734-019, Rua da Quinta da Rua, 19 | 160734-064, Travessa das Fontes, 64 |
| 160734-020, Rua da Portela, 20 | 160734-065, Rua de Fundo de Vía, 65 |
| 160734-021, Largo do Terreiro de S. Roque, 21 | 160734-066, Rua de Lamas, 66 |
| 160734-022, Rua do Campo, 22 | 160734-067, Rua da Bouça do Rei, 67 |
| 160734-023, Rua de Lobagueira, 23 | 160734-068, Travessa do Outeiro, 68 |
| 160734-024, Rua do Outeiro, 24 | 160734-069, Rua de Casais, 69 |
| 160734-025, Rua da Fontela, 25 | 160734-070, Rua da Encheda, 70 |
| 160734-026, Travessa da Serra, 26 | 160734-071, Rua das Fontes, 71 |
| 160734-027, Rua da Serra, 27 | 160734-072, Rua do Penedo de Brete, 72 |
| 160734-028, Rua do Nervinho, 28 | 160734-073, Rua da Fonte da Figueira, 73 |
| 160734-029, Rua do Monte dos Xistos, 29 | 160734-074, Rua do Engenho, 74 |
| 160734-030, Rua da Antiga, 30 | 160734-075, Rua da Estrada Velha, 75 |
| 160734-031, Rua da Torre, 31 | 160734-076, Rua da Bela, 76 |
| 160734-032, Rua do Souto, 32 | 160734-077, Rua de Costa, 77 |
| 160734-033, Rua da Cachada, 33 | 160734-078, Rua da Agra, 78 |
| 160734-034, Rua da Devesa, 34 | 160734-080, Rua da Torre de Corubelo, 80 |
| 160734-035, Rua das Boucinhas, 35 | 160734-081, Rua do Monte Maior, 81 |
| 160734-036, Travessa da Antiga, 36 | 160734-082, Rua Domingos Martins, Mestre Canteiro, 82 |
| 160734-037, Rua da Vía de Sabugueiro, 37 | 160734-083, Rua da Laje, 83 |
| 160734-038, Rua de Trigaia, 38 | 160734-084, Rua do Gestal, 84 |
| 160734-039, Travessa do Eido Velho, 39 | 160734-085, Rua de Nogueira, 85 |
| 160734-040, Rua da Costeira, 40 | 160734-086, Rua das Cachadas, 86 |
| 160734-041, Travessa do Monte Maior, 41 | 160734-087, Travessa da Regada, 87 |
| 160734-042, Rua de Cambado, 42 | 160734-088, Travessa da Peneda, 88 |
| 160734-043, Rua da Regada, 43 | |
| 160734-044, Rua da Corvela, 44 | |

MUNICÍPIO DE PONTE DE LIMA
Praça da República - 4900-062 Ponte de Lima
Tel: 258 800 400 - Fax: 258 900 424
web: www.cm-ponte-delima.pt - email: geral@cm-ponte-delima.pt

**POINTE B LIMA**
Associação Municipal de Desenvolvimento Local

**Valimar**
2007-10

**IEP**
INSTITUTO DE ESTUDOS E PLANEAMENTO

DEP - Divisão de Estudos e Planeamento (SIG - Sistemas de Informação Geográfica)

Local:**POIARES**

Escala:**1:5.000**

Descrição:**Fixação Toponímica**
Aprovada em Reunião de Câmara de 24 de Agosto 09

☒ Sistema de Coordenadas
Proj:4326, Datum:73, Elipsóide: Internacional

Data:**Agosto 09**

Desenho n.º:**01**