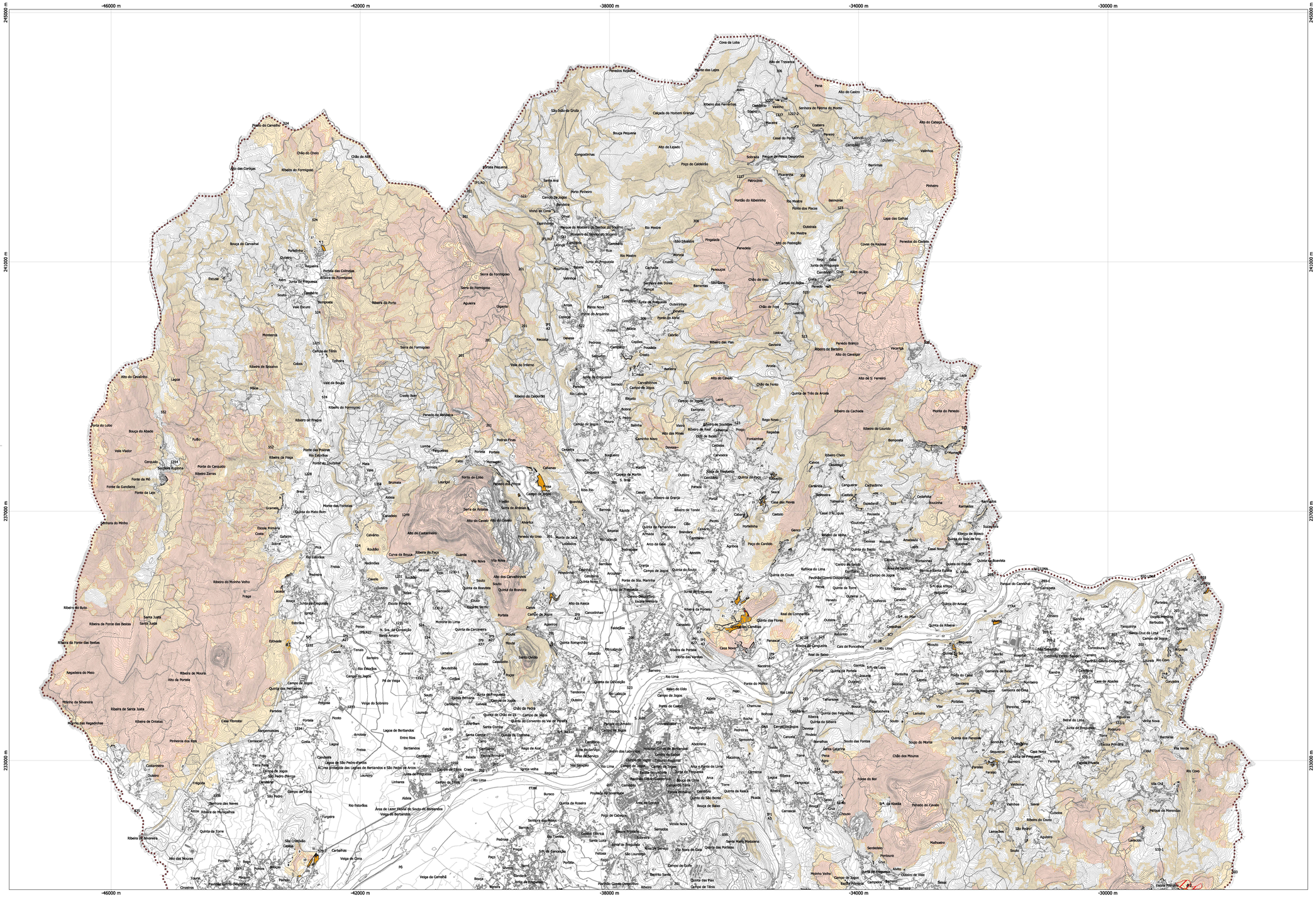

Nº	Classe perigosidade	Class.Proposta Ord.	Cat. Proposta Ord.	Área m2	Justificação	Ocupação atual
1	Alta	Solo Urbano	EURD;	1145,14	Área de reduzida dimensão; servida de infraestruturas; Colmatação do aglomerado	Florestal; R. viária
2	Alta	Solo Urbano	EURD;	2450,04	Área construída; aplica-se o disposto no n1 art.60 do SGFR	Agricola
3	Alta	Solo Urbano	EURD;	6051,77	Área construída; aplica-se o disposto no n1 art.60 do SGFR	Florestal; R. viária; Área construída
4	Alta	Solo Urbano	EURD;	4515,72	servida de infraestruturas; Colmatação urbana	Florestal; R. viária
5	Alta	Solo Urbano	EAE;	5867,42	Gestão de combustível	Alto económico; matos
6	Alta	Solo Urbano	EURD;	2800,65	Área construída; aplica-se o disposto no n1 art.60 do SGFR	Área construída
7	Alta	Solo Urbano	EURD;	1945,91	Área construída; aplica-se o disposto no n1 art.60 do SGFR	Florestal; Área construída
8	Alta	Solo Urbano	EURD;	1185,77	Área construída; aplica-se o disposto no n1 art.60 do SGFR	Rede viária
9	Alta	Solo Urbano	EURD;	3230,28	servida de infraestruturas; Colmatação urbana	Matos
10	Alta	Solo Urbano	EURD;	8514,58	Área construída; aplica-se o disposto no n1 art.60 do SGFR	Área construída; Matos
11	Alta	Solo Urbano	EURD;	4462,02	Área de reduzida dimensão; servida de infraestruturas; Colmatação do aglomerado	Incultos
12	Alta	Solo Urbano	EURD;	3456,83	Área construída; aplica-se o disposto no n1 art.60 do SGFR	Hortas; Lagradouros; compr. urb. 138/2017
13	Alta	Solo Rústico	AGR;	3158,20	Área de reduzida dimensão; servida de infraestruturas; Colmatação do aglomerado	Incultos
14	Alta	Solo Rústico	AEO;	1109,33	Área construída; aplica-se o disposto no n1 art.60 do SGFR	Área construída
15	Alta	Solo Rústico	AGR;	2254,89	Área construída; aplica-se o disposto no n1 art.60 do SGFR	Área construída; Hortas
16	Alta	Solo Rústico	AEO;	3810,79	Área construída; aplica-se o disposto no n1 art.60 do SGFR	Área construída; Incultos
17	Alta	Solo Urbano	EURD;	1791,72	servida de infraestruturas; Colmatação urbana	Florestal
18	Alta	Solo Urbano	EURD;	10488,18	Área construída; aplica-se o disposto no n1 art.60 do SGFR	Área construída; Incultos; compr. urb. 89/2018; 61/2023;
19	Alta	Solo Urbano	EURD;	2502,71	servida de infraestruturas; Colmatação urbana	Incultos
20	Alta	Solo Urbano	EURD;	1209,08	servida de infraestruturas; Colmatação urbana	Florestal
21	Alta	Solo Rústico	AEO;	38239,99	Área construída; aplica-se o disposto no n1 art.60 do SGFR	Área construída; Florestal
22	Alta	Solo Urbano	EURD;	7012,31	servida de infraestruturas; Colmatação urbana	Incultos
23	Alta	Solo Urbano	EURD;	1180,08	servida de infraestruturas; Colmatação urbana	Incultos; Florestal
24	Alta	Solo Urbano	EURD;	1249,82	servida de infraestruturas; Colmatação urbana	Agricola
25	Alta	Solo Urbano	EURD;	2998,22	servida de infraestruturas; Colmatação urbana	Agricola; R viaria
26	Alta	Solo Urbano	EURD;	2728,78	servida de infraestruturas; Colmatação urbana	Florestal
27	Alta	Solo Rústico	AGR;	3214,94	servida de infraestruturas; Colmatação urbana	Matos
28	Alta	Solo Urbano	EURD;	2078,05	servida de infraestruturas; Colmatação urbana	Logradouro; Anexo agricola
29	Alta	Solo Urbano	EURD;	2064,47	servida de infraestruturas; Colmatação urbana	Agricola
30	Alta	Solo Urbano	EURD;	2718,62	servida de infraestruturas; Colmatação urbana	Agricola; Florestal
31	Muito Alta	Solo Rústico	AEO;	1787,90	servida de infraestruturas; Colmatação urbana	Agricola; Anexo
32	Alta	Solo Rústico	EEcr;	8475,79	Área construída; aplica-se o disposto no n1 art.60 do SGFR	Florestal; Área construída
33	Alta	Solo Rústico	EURD;	1094,72	servida de infraestruturas; Colmatação urbana	Florestal; Anexo agricola
34	Alta	Solo Urbano	EURD;	1571,69	servida de infraestruturas; Colmatação urbana	Logradouro
35	Alta	Solo Urbano	EURD;	5835,60	servida de infraestruturas; Colmatação urbana	Florestal; Área construída; R viária
36	Alta	Solo Urbano	EAE;	5043,83	Gestão de combustível	Matos
37	Alta	Solo Urbano	EAE;	19173,50	Gestão de combustível	Matos; Oficinas centeiras
38	Alta	Solo Urbano	EAE;	1302,02	Gestão de combustível	Florestal
39	Alta	Solo Rústico	AGR;	9776,94	servida de infraestruturas; Colmatação urbana	Alforrameto rochoso

Siglas: Solo Rústico - AEO - Área de Edificação Dispersa; AGR - Aglomerado Rural; ECr - Espaço Cultural em Solo Rústico; EQPAR - Equipamentos de Utilização Coletiva em Solo Rústico; Solo Urbano - EAE - Espaços de Atividades Económicas;EQP - Espaços de Uso Especial - Equipamentos Ut. Colet.; EURD - Espaço Urbano de Baixa Densidade;

Sobreposição da Perigosidade com Proposta de Plano

Áreas de Sobreposição

Com classe de perigosidade:

- Alta
- Muito Alta

Áreas de Sobreposição (com solo programado)

Com classe de perigosidade:

- Alta
- Muito Alta

PERIGOSIDADE (PMDFCI)

- Alta
- Muito Alta

Limite administrativo do Concelho - CAOP 2022 (ETRS89)

Identificação da cartografia de referência:
Entidade Proprietária – CM Ponte de Lima;
Entidade Produtora - Socarto - Sociedade de Levantamento Topo-Cartográficos, Lda;
Data da Homologação: 24/06/2016 (Processo Nº 349);
Sistema de Referência: Projeção Transversa de Mercator, GRS80, Datum ETRS89-TM06.
Exactidão Posicional Planimétrica: ≈ 1,50 m; Exactidão Posicional Altimétrica: ≈ 1,70 m
Exactidão Temática: 95%; Precisão Posicional Nominal da Saída Gráfica: 2,57 m.

CÂMARA MUNICIPAL DE PONTE DE LIMA

PLANO DIRETOR MUNICIPAL

PROCESSO DE REVISÃO

Sobreposição das Áreas de Perigosidade de Incêndio Rural das Classes Alta e Muito Alta com Proposta de Ordenamento

Processo florestas

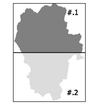

ESCALA: 1/25 000

VASTUS, Gabinete de Projecto, Planeamento e Ambiente, Lda.

Caminho do Crasto, 299
4940-087 Rubiães, Paredes de Coura
Tel / Fax 258 408 141
geral@vastus.pt

julho 2024

2.1

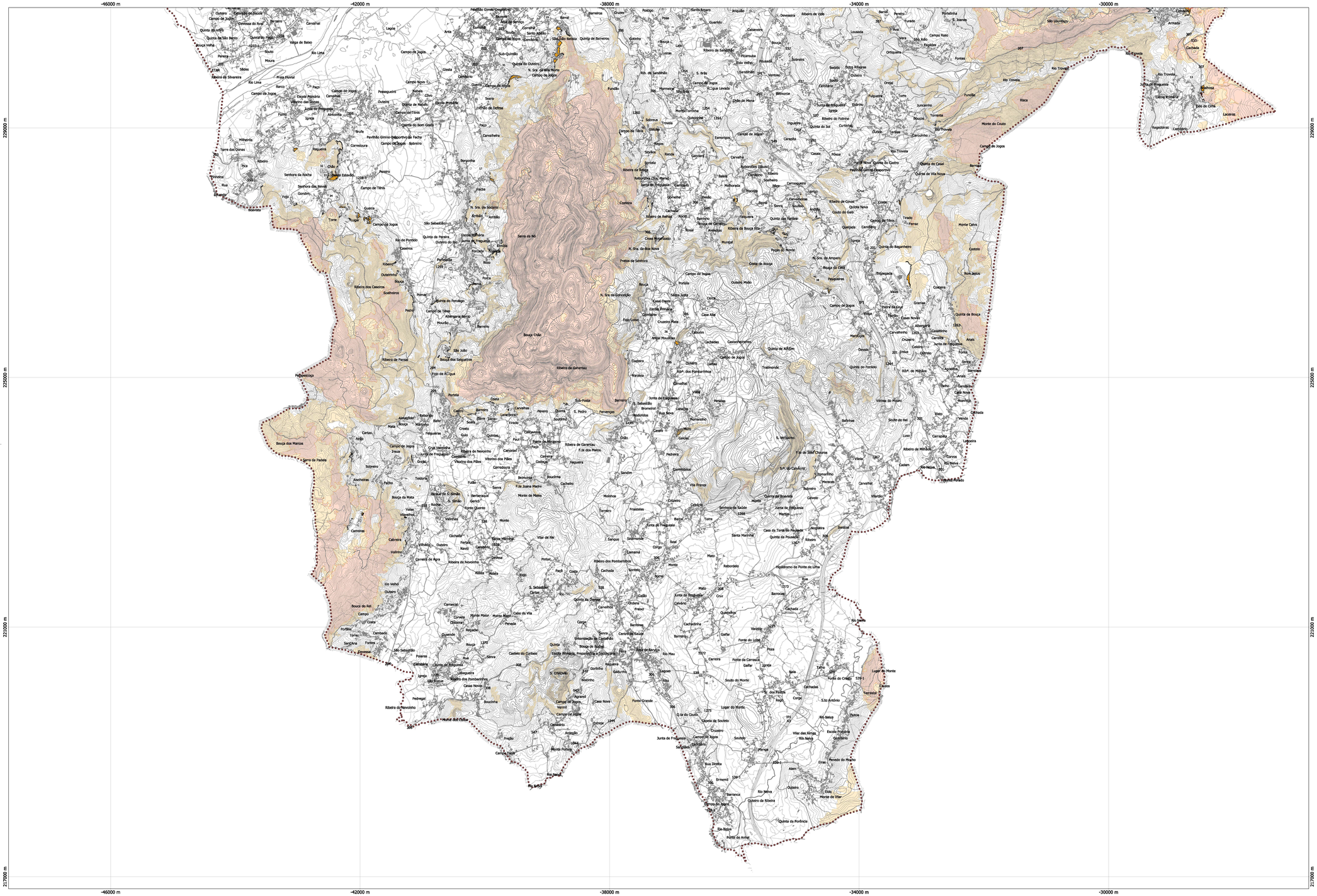

Nº	Classe perigosidade	Clas.Proposta Ord.	Cat. Proposta Ord.	Área m2	Justificação	Ocupação atual
1	Alta	Solo Urbano	EURD;	1145,14	Área de reduzida dimensão; servida de infraestruturas; Colmatação do aglomerado	Florestal; R. vitória
2	Alta	Solo Urbano	EURD;	2450,04	Área construída; aplica-se o disposto no n1 art.60 do SGFR	Agricola
3	Alta	Solo Urbano	EURD;	6012,77	Área construída; aplica-se o disposto no n1 art.60 do SGFR	Florestal; R. vitória; Área construída
4	Alta	Solo Urbano	EURD;	4315,72	servida de infraestruturas; Colmatação urbana	Florestal; R. vitória
5	Alta	Solo Urbano	ESE;	5867,42	Gestão de combustível	Alto expansivos; metos
6	Alta	Solo Urbano	EURD;	2600,65	Área construída; aplica-se o disposto no n1 art.60 do SGFR	Área construída
7	Alta	Solo Urbano	EURD;	1945,91	Área construída; aplica-se o disposto no n1 art.60 do SGFR	Florestal; Área construída
8	Alta	Solo Urbano	EURD;	1185,77	Área construída; aplica-se o disposto no n1 art.60 do SGFR	Rede viária
9	Alta	Solo Urbano	EURD;	3230,28	servida de infraestruturas; Colmatação urbana	Metos
10	Alta	Solo Urbano	EURD;	854,34	Área construída; aplica-se o disposto no n1 art.60 do SGFR	Área construída; Metos
11	Alta	Solo Urbano	EURD;	4462,02	Área de reduzida dimensão; servida de infraestruturas; Colmatação do aglomerado	Incultos
12	Alta	Solo Urbano	EURD;	3456,83	Área construída; aplica-se o disposto no n1 art.60 do SGFR	Hortas; Lagradouros; compr. urb. 138/2017
13	Alta	Solo Rústico	AGR;	3158,20	Área de reduzida dimensão; servida de infraestruturas; Colmatação do aglomerado	Incultos
14	Alta	Solo Rústico	AEO;	1109,33	Área construída; aplica-se o disposto no n1 art.60 do SGFR	Área construída
15	Alta	Solo Rústico	AGR;	2254,89	Área construída; aplica-se o disposto no n1 art.60 do SGFR	Área construída; Hortas
16	Alta	Solo Rústico	AEO;	3810,79	Área construída; aplica-se o disposto no n1 art.60 do SGFR	Área construída; Incultos
17	Alta	Solo Urbano	EURD;	1791,72	servida de infraestruturas; Colmatação urbana	Florestal
18	Alta	Solo Urbano	EURD;	10488,18	Área construída; aplica-se o disposto no n1 art.60 do SGFR	Área construída; Incultos; compr. urb. 69/2018; 61/2015;
19	Alta	Solo Urbano	EURD;	2502,71	servida de infraestruturas; Colmatação urbana	Incultos
20	Alta	Solo Urbano	EURD;	1209,04	servida de infraestruturas; Colmatação urbana	Florestal
21	Alta	Solo Rústico	AEO;	38239,99	Área construída; aplica-se o disposto no n1 art.60 do SGFR	Área construída; Florestal
22	Alta	Solo Urbano	EURD;	7012,31	servida de infraestruturas; Colmatação urbana	Incultos
23	Alta	Solo Urbano	EURD;	1180,08	servida de infraestruturas; Colmatação urbana	Incultos; Florestal
24	Alta	Solo Urbano	EURD;	1249,92	servida de infraestruturas; Colmatação urbana	Agricola
25	Alta	Solo Urbano	EURD;	2958,22	servida de infraestruturas; Colmatação urbana	Agricola; R.vitória
26	Alta	Solo Urbano	EURD;	2728,76	servida de infraestruturas; Colmatação urbana	Florestal
27	Alta	Solo Rústico	AEO;	3216,94	servida de infraestruturas; Colmatação urbana	Metos
28	Alta	Solo Urbano	EURD;	2078,05	servida de infraestruturas; Colmatação urbana	Lagradouro; Anexo agrícola
29	Alta	Solo Urbano	EURD;	2086,47	servida de infraestruturas; Colmatação urbana	Agricola
30	Alta	Solo Urbano	EURD;	2718,82	servida de infraestruturas; Colmatação urbana	Agricola; Florestal
31	Muito Alta	Solo Rústico	AEO;	1787,90	servida de infraestruturas; Colmatação urbana	Agricola; Anexo
32	Alta	Solo Rústico	EEcr;	8475,79	Área construída; aplica-se o disposto no n1 art.60 do SGFR	Florestal; Área construída
33	Alta	Solo Rústico	EURD;	1094,72	servida de infraestruturas; Colmatação urbana	Florestal; Anexo agrícola
34	Alta	Solo Urbano	EURD;	1571,93	servida de infraestruturas; Colmatação urbana	Lagradouro
35	Alta	Solo Urbano	EURD;	5835,45	servida de infraestruturas; Colmatação urbana	Florestal; Área construída; R.vitória
36	Alta	Solo Urbano	ESE;	5043,83	Gestão de combustível	Metos
37	Alta	Solo Urbano	ESE;	1917,50	Gestão de combustível	Metos; Oficinas centeira
38	Alta	Solo Urbano	ESE;	1302,02	Gestão de combustível	Florestal
39	Alta	Solo Rústico	AGR;	5776,94	servida de infraestruturas; Colmatação urbana	Alforrecreio rochoso

Siglas: Solo Rústico - AEO - Área de Edificação Dispersa; AGR - Aglomerado Rural; EEcr - Espaço Cultural em Solo Rústico; EQPAR - Equipamentos de Utilização Coletiva em Solo Rústico;
Solo Urbano - ENC - Espaços de Atividades Económicas;EQP - Espaços de Uso Especial - Equipamentos Ut. Colet.; EURD - Espaço Urbano de Baixa Densidade;

Sobreposição da Perigosidade com Proposta de Plano

Áreas de Sobreposição
Com classe de perigosidade:
Alta
Muito Alta

Áreas de Sobreposição (com solo programado)
Com classe de perigosidade:
Alta
Muito Alta

PERIGOSIDADE (PMDFCI)
Alta
Muito Alta

Limite administrativo do Concelho - CAOP 2022 (ETRS89)

Identificação da cartografia de referência:
Entidade Proprietária – CM Ponte de Lima;
Entidade Produtora - Socarto - Sociedade de Levantamento Topo-Cartográficos, Lda;
Data da Homologação: 24/06/2016 (Processo Nº 349);
Sistema de Referência: Projeção Transversa de Mercator, GRS80, Datum ETRS89-TM06.
Exatidão Posicional Planimétrica: = 1,50 m; Exatidão Posicional Altimétrica: = 1,70 m
Exatidão Temática: 95%; Precisão Posicional Nominal da Saída Gráfica: 2,57 m.

Ponte de Lima

CÂMARA MUNICIPAL DE PONTE DE LIMA

PLANO DIRETOR MUNICIPAL

PROCESSO DE REVISÃO

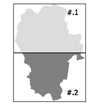

Sobreposição das Áreas de Perigosidade de Incêndio Rural das Classes Alta e Muito Alta com Proposta de Ordenamento

Processo florestas

ESCALA: 1/25 000

VASTUS, Gabinete de Projecto, Planeamento e Ambiente, Lda.
Caminho do Crasto, 299
4940-067 Ruivães, Paredes de Coura
Tel / Fax 258 409 141
geral@vastus.pt

julho 2024

2.2