revisão do pdm

plano do diretor municipal
ponte de lima

SOBREPOSIÇÃO DAS CLASSES DE PERIGOSIDADE DE INCÊNDIO RURAL, ALTA E MUITO ALTA COM A PROPOSTA DE ORDENAMENTO

Ponte D Lima

Câmara Municipal de Ponte de Lima

Maio 2025

(página em branco)

INDICE

1. Introdução 4

2. Fontes de Informação e Base Cartográfica 4

3. Metodologia de realização do relatório 5

4. Cartografia produzida 6

5 - Fichas anexas das sobreposições (39) 10

1. Introdução

As áreas de Perigosidade de Incêndio Rural de classe Alta e Muito Alta referenciadas na Proposta de Plano (revisão do PDM de Ponte de Lima), correspondem às áreas definidas no Plano Municipal de Defesa da Floresta Contra Incêndios de Ponte de Lima, para o período de 2021-2030. O PMDFCI de Ponte de Lima teve parecer positivo da Comissão de Defesa da Floresta (CMDF), a 31/01/2020 e parecer vinculativo do ICNF, I.P. a 07/12/2020, tendo sido sujeito, posteriormente, a consulta pública.

2. Fontes de Informação e Base Cartográfica

Tendo como base os princípios anteriormente referidos, utilizámos as seguintes bases de trabalho para o exercicio de sobreposição das Classes de Perigosidade de Incêndio Rural, Alta e Muito Alta com Proposta de Ordenamento:

3. Metodologia de realização do relatório

A metodologia de análise e de sobreposição da Proposta de Ordenamento com as classes de Perigosidade Alta e Muito Alta referidas, teve os seguintes aspetos em consideração:

1 - Espacialização das áreas de Classes de Perigosidade Alta e Muito Alta;

2 - Identificação das áreas de sobreposição das propostas de ordenamento que se encontram classificadas como solo urbano ou como áreas edificadas de solo rústico (como é o caso das categorias de Aglomerados Rurais e as Áreas de Edificação Dispersa) e rede viária;

3 - Espacialização dos polígonos de sobreposição, com identificação para cada um deles, relativamente à classe de Perigosidade em causa, à classe e categoria de solo da proposta de Ordenamento, à classe e categoria do PDM em vigor, assim como à dimensão;

4 - Identificação conjunta e espacialização das manchas com áreas inferior a 1000 m (não estão numeradas);

5 - Identificação individual e espacialização das manchas com áreas superiores a 1000 m;

6 - Identificação em tabela da situação de cada mancha (numerada), no que se refere às caraterísticas de ocupação (construído, rede viária), ou da sua configuração (acerto cartográfico);

7 - Diferenciação através da realização de quadro com as manchas que, eventualmente, podem constituir, efetivamente, situações de conflito por constituírem novas áreas destinadas a edificação;

8 - Elaboração de quadros e tabelas identificativas das sobreposições e que informam o presente relatório.

9 - Elaboração de fichas anexas das sobreposições e complementam o presente relatório.

4. Cartografia produzida

A planta produzida, *Planta nº 2*

sobreposições, com áreas inferiores ou iguais a 5 m^2, tendo optado por excluir a sua espacialização assim como a sua identificação no quadro 2.

Por outro lado, no que se refere às manchas de sobreposição com uma área superior a 1000 m^2, nas categorias edificáveis de solo urbano e de solo rústico, estas totalizam uma área global de 183 043,34 m^2 (18,30 ha) repartida por 39 áreas que incluem, fundamentalmente, áreas da classe de perigosidade alta, em que apenas uma destas áreas, com 1788 m^2 integra a classe de perigosidade muito alta.

A tabela seguinte lista essas 39 áreas de sobreposição.

Quadro 2

Nº	Classe perig.	Classe/Categoria PDM em vigor	Classe Proposta	Área m^2	Justificação	Ocupação atual
		estruturante			infraestruturas; Colmatação do aglomerado	
12	Alta	Espaço Não Urbano/área predominantemente florestal estruturante e /área predominantemente agrícola não incluída em RAN	Solo Urbano EUBD;	3456,83	Área construída; aplica-se o disposto no n1 art.60 do SGIFR	Hortas; Logradouros; compr. urb. 139/2017
13	Alta	Espaço Não Urbano/área predominantemente florestal de produção livre	Solo Rústico AGR;	3158,20	Área de reduzida dimensão; servida de infraestruturas; Colmatação do aglomerado	Incultos
14	Alta	Espaço Não Urbano/área predominantemente agrícola não incluída em RAN	Solo Rústico AED;	1109,33	Área construída; aplica-se o disposto no n1 art.60 do SGIFR	Área construída
15	Alta	Espaço Não Urbano/área predominantemente agrícola não incluída em RAN	Solo Rústico AGR;	2254,89	Área construída; aplica-se o disposto no n1 art.60 do SGIFR	Área construída; Hortas
16	Alta	Espaço Não Urbano/área predominantemente agrícola não incluída em RAN	Solo Rústico AED;	3810,79	Área construída; aplica-se o disposto no n1 art.60 do SGIFR	Área construída; Incultos
17	Alta	Espaço Não Urbano/área predominantemente florestal de produção condicionada	Solo Urbano EUBD;	1791,72	servida de infraestruturas; Colmatação urbana	Florestal
18	Alta	Espaço Não Urbano/área predominantemente florestal estruturante	Solo Urbano EUBD;	10488,18	Área construída; aplica-se o disposto no n1 art.60 do SGIFR	Área construída; Incultos; compr. urb. 69/2018; 61/2023;
19	Alta	Espaço Não Urbano/área predominantemente florestal de produção condicionada	Solo Urbano EUBD;	2502,71	servida de infraestruturas; Colmatação urbana	Incultos
20	Alta	Espaço Não Urbano/área predominantemente florestal de produção condicionada	Solo Urbano EUBD;	1209,08	servida de infraestruturas; Colmatação urbana	Florestal
21	Alta	Espaço Não Urbano/área predominantemente florestal estruturante e área predominantemente agrícola não incluída em RAN	Solo Rústico AED;	38239,99	Área construída; aplica-se o disposto no n1 art.60 do SGIFR	Área construída; Florestal
22	Alta	Espaço Não Urbano/área predominantemente florestal estruturante	Solo Urbano EUBD;	7012,31	servida de infraestruturas; Colmatação urbana	Incultos
23	Alta	Espaço Não Urbano/área predominantemente agrícola não incluída em RAN	Solo Urbano EUBD;	1180,08	servida de infraestruturas; Colmatação urbana	Incultos; Florestal
24	Alta	Espaço Não Urbano/área predominantemente agrícola não incluída em RAN	Solo Urbano EUBD;	1249,92	servida de infraestruturas; Colmatação urbana	Agrícola
25	Alta	Espaço Não Urbano/área predominantemente florestal de produção condicionada e área predominantemente agrícola não incluída em RAN	Solo Urbano EUBD;	2938,22	servida de infraestruturas; Colmatação urbana	Agrícola; R Viária
26	Alta	Espaço Não Urbano/área predominantemente agrícola não incluída em RAN	Solo Urbano EUBD;	2728,76	servida de infraestruturas; Colmatação urbana	Florestal
27	Alta	Espaço Não Urbano/área predominantemente agrícola não incluída em RAN	Solo Rústico AGR;	3216,94	servida de infraestruturas; Colmatação urbana	Matos
28	Alta	Espaço Não Urbano/área predominantemente florestal estruturante	Solo Urbano EUBD;	2078,05	servida de infraestruturas; Colmatação urbana	Logradouro; Anexo agric

Nº	Classe perig.	Classe/Categoria PDM em vigor	Classe Proposta	Área m^2	Justificação	Ocupação atual
29	Alta	Espaço Não Urbano/área predominantemente florestal de produção condicionada	Solo Urbano EUBD;	2086,47	servida de infraestruturas; Colmatação urbana	Agrícola
30	Alta	Espaço Não Urbano/área predominantemente florestal de produção condicionada	Solo Urbano EUBD;	2718,62	servida de infraestruturas; Colmatação urbana	Agrícola; Florestal
31	Muito Alta	Espaço Não Urbano/área predominantemente florestal estruturante	Solo Rústico AED;	1787,96	servida de infraestruturas; Colmatação urbana	Agrícola; Anexo
32	Alta	Espaço Não Urbano/área predominantemente agrícola não incluída em RAN	Solo Rústico ECsr;	8475,79	Área construída; aplica-se o disposto no n1 art.60 do SGIFR	Florestal; Área construída
33	Alta	Espaço Não Urbano/área predominantemente agrícola não incluída em RAN	Solo Rústico EUBD;	1094,72	servida de infraestruturas; Colmatação urbana	Florestal; Anexo agrícola
34	Alta	Espaço Não Urbano/área predominantemente florestal de produção condicionada e área predominantemente agrícola não incluída em RAN	Solo Urbano EUBD;	1571,93	servida de infraestruturas; Colmatação urbana	Logradouro
35	Alta	Espaço Não Urbano/área predominantemente florestal de produção condicionada	Solo Urbano EUBD;	5835,45	servida de infraestruturas; Colmatação urbana	Florestal; Área construída; R Viária
36	Alta	Espaço Urbano/Área Industrial ou de Armazenagem; Espaço Não Urbano/área predominantemente florestal estruturante	Solo Urbano EAE;	5043,83	Gestão de combustível	Matos
37	Alta	Espaço Não Urbano/área predominantemente florestal de produção condicionada e estruturante	Solo Urbano EAE;	19173,50	Gestão de combustível	Matos; Oficinas cantaria
38	Alta	Espaço Urbano/Área Industrial ou de Armazenagem	Solo Urbano EAE;	1302,02	Gestão de combustível	Florestal
39	Alta	Espaço Não Urbano/área predominantemente florestal de produção livre	Solo Rústico AGR;	5776,94	servida de infraestruturas; Colmatação urbana	Afloramento rochoso

Relativamente ao solo programado, verifica-se que existem sobreposições em três UOPG programadas relativas a áreas habitacionais com manchas superiores a 1000 m^2, com uma área total de cerca de 5 ha, nas classes de perigosidade alta e muito alta.

Quadro 3

apresentada que o potencial conflito deverá ser mitigado, em conformidade com o previsto na legislação em vigor, tal como definido nas fichas anexas.

5 - Fichas anexas das sobreposições (39)

Número de ordem: 1

Data de verificção ICNF:

Área (m²):	1145.1
Concelho:	Ponte de Lima
Freguesia:	Fornelos e Queijada

Síntese de Fundamentação:

A área de sobreposição à perigosidade alta localiza-se em espaço urbano de baixa densidade, por essa razão não se procedeu a ajustamento desta área, nos termos do nº 1 do artigo 60º do Sistema de Gestão Integrada de Fogos Rurais,
Área predominantemente florestal de produção condicionada no PDM vigente.

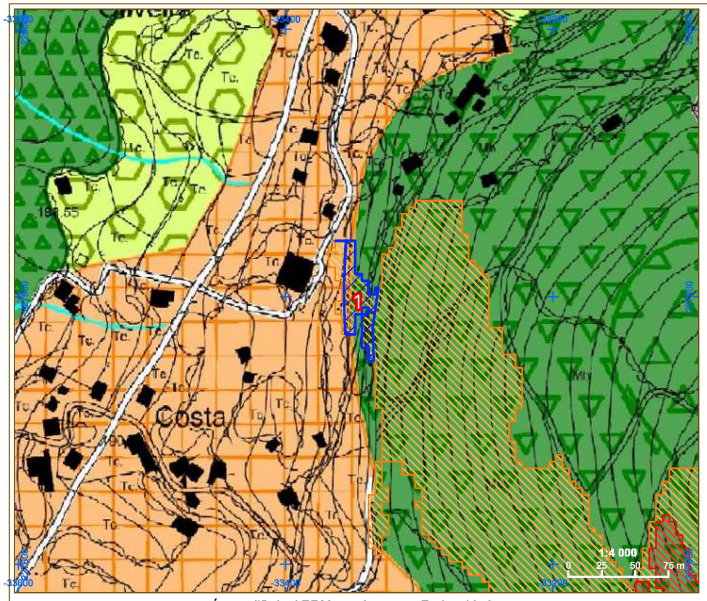

Área edificável PDM em vigor, com Perigosidade.

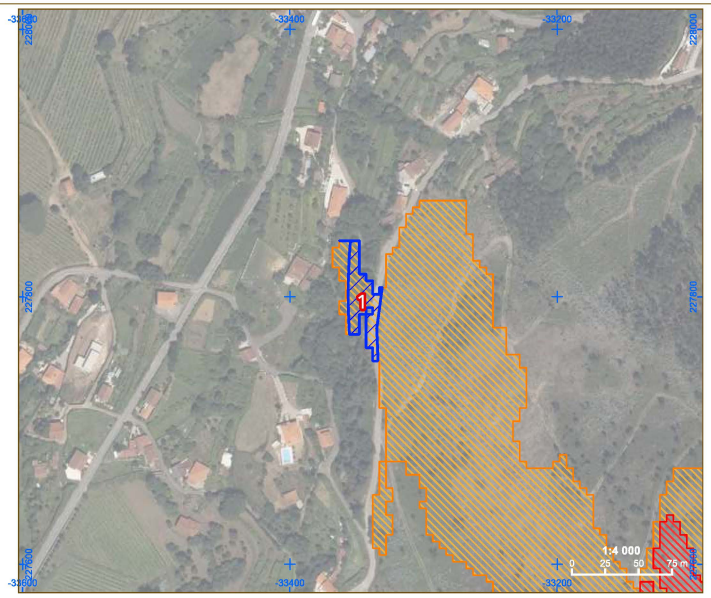

Perigosidade em vigor.

Área edificável proposta revisão do PDM.

Áreas de sobreposição de proposta de solo edificável e classes alta e muito alta de perigosidade

Perigosidade de incêndio rural

- Muito Alta
- Alta

PDM - Ordenamento em Vigor

ESPAÇO URBANO E URBANIZÁVEL

AGLOMERADOS URBANOS NÃO ABRANGIDOS POR PLANOS DE URBANIZAÇÃO

- ÁREA PREDOMINANTEMENTE HABITACIONAL UNIFAMILIAR

AGLOMERADOS URBANOS ABRANGIDOS POR PLANOS DE URBANIZAÇÃO

- ÁREA PREDOMINANTEMENTE RESIDENCIAL - TIPO 1
- ÁREA PREDOMINANTEMENTE RESIDENCIAL - TIPO 2
- ÁREA PREDOMINANTEMENTE RESIDENCIAL - TIPO 3
- ÁREA PREDOMINANTEMENTE RESIDENCIAL - TIPO 4
- CENTRO HISTÓRICO DE PONTE DE LIMA
- ÁREA DE EQUIPAMENTO URBANO
- ÁREA DESTINADA A INICIATIVAS EMPRESARIAIS
- ÁREA INDUSTRIAL OU DE ARMAZENAGEM
- ÁREA DE GRANDES EQUIPAMENTOS

ESPAÇO NÃO URBANO

- ÁREA PREDOMINANTEMENTE AGRÍCOLA NÃO INCLUIDA NA RAN
- ÁREA AGRÍCOLA INCLUIDA NA RAN
- ÁREA PREDOMINANTEMENTE FLORESTAL DE PRODUÇÃO LIVRE
- ÁREA PREDOMINANTEMENTE FLORESTAL DE PRODUÇÃO CONDICIONADA
- ÁREA PREDOMINANTEMENTE FLORESTAL ESTRUTURANTE
- ÁREA PARA EXPLORAÇÃO DE RECURSOS GEOLÓGICOS
- ÁREA DE PAISAGEM PROTEGIDA DAS LAGOAS DE BERTIANDOS E S. PEDRO DE ARCOS
- ÁREA ARBORIZADA PARA PROTECÇÃO DE ECOSSISTEMAS
- ÁREA ARQUEOLÓGICA
- PATRIMÓNIO CLASSIFICADO
- ÁREA DE PROTECÇÃO
- ÁREA VEDADA À CONSTRUÇÃO (Zona Especial de Protecção)
- CURSOS DE ÁGUA

PDM - Proposta Ordenamento

- Áreas de maior dinâmica urbanística
- UOPG
- Espaço de atividades económicas

Rústico

- EA | Espaço Agricola
- EG | Exploraõo Recursos Energéticos e Geológicos
- EN | Espaço Natural e paisagistico
- FCs | Floresta de Conservção
- FPd | Floresta de Producao
- FPt | Floresta de Protecao
- FVp | Floresta Recreio e Valorização da Paisagem

Edificável

- AED | Área de Edificação Dispersa
- AGR | Aglomerado Rural
- EAE | Espaços de Atividades Económicas
- EAIsr | Espacos de Atividades Industriais
- EC-ACc | Espaço Central - Areas Centrais Complementares
- EC-Centro Hist. | Espaço Central - Centro Historico
- ECsr | Espaço Cultural - Solo Rustico
- EHtI | Espaço Habitacional Tipo I
- EHtII | Espaço Habitacional Tipo II
- EQP | Espaços de Uso Especial - Equipamentos Ut. Colet.
- EQPsR | Equipamentos de Utilização Coletiva em Solo Rústico
- EUBD | Espaço Urbano de Baixa Densidade
- EVPE | Espacos Verdes de Utilizacao Coletiva
- INF | Espaços de Infraestruturas
- INFt | Infraestruturas Territoriais
- JP | Espacos Verdes de Utilizacao Coletiva
- Rede rodoviaria principal
- IGT Vigor

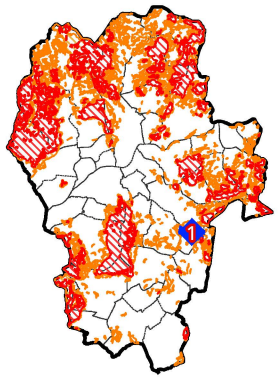

Número de ordem: 2

Data de verificção ICNF:

Área (m²):	2450
Concelho:	Ponte de Lima
Freguesia:	Facha

Síntese de Fundamentação:

A área de sobreposição à perigosidade alt localiza-se em espaço urbano de baixa densidade, por essa razão não se procedeu a ajustamento desta área, nos termos do nº 1 do artigo 60º do Sistema de Gestão Integrada de Fogos Rurais,
Área predominantemente florestal de produção e Área predominante Agrícola não incluída em RAN no PDM vigente.

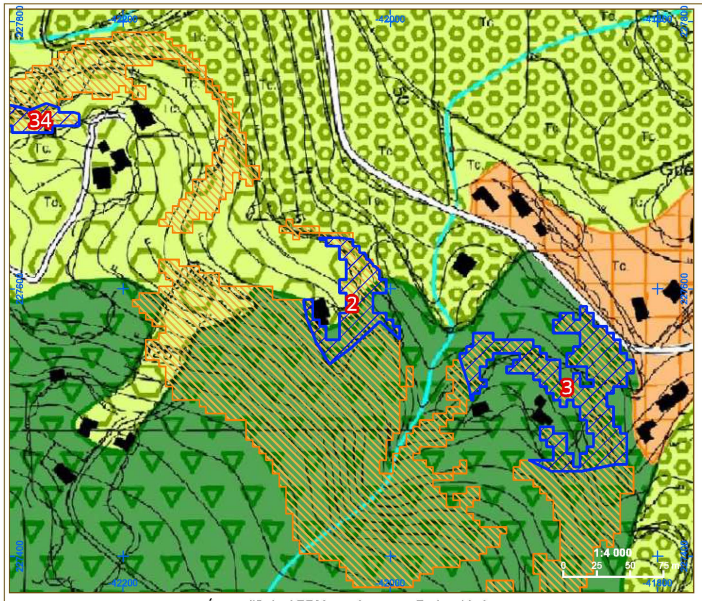

Área edificável PDM em vigor, com Perigosidade.

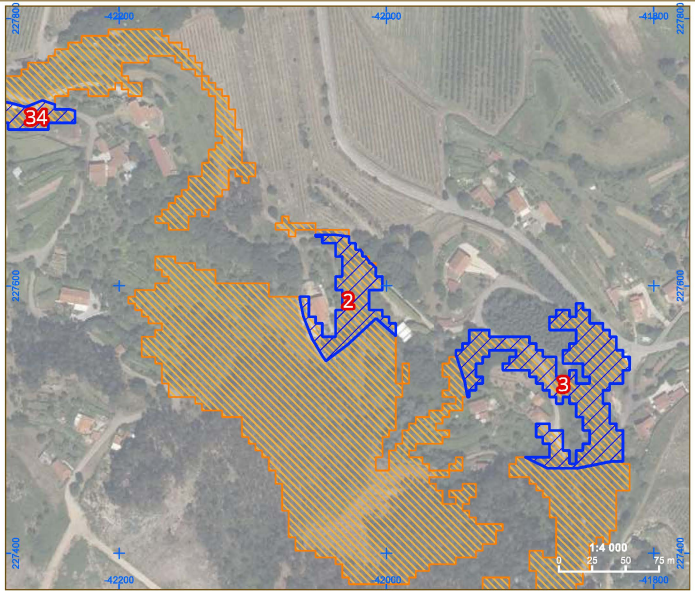

Perigosidade em vigor.

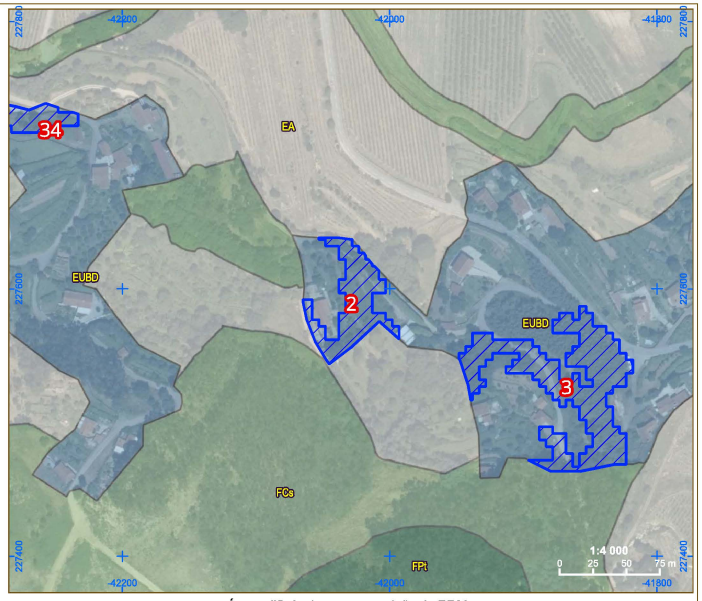

Área edificável proposta revisão do PDM.

Áreas de sobreposição de proposta de solo edificável e classes alta e muito alta de perigosidade

Perigosidade de incêndio rural

- Muito Alta
- Alta

PDM - Ordenamento em Vigor

ESPAÇO URBANO E URBANIZÁVEL

AGLOMERADOS URBANOS NÃO ABRANGIDOS POR PLANOS DE URBANIZAÇÃO

- ÁREA PREDOMINANTEMENTE HABITACIONAL UNIFAMILIAR

AGLOMERADOS URBANOS ABRANGIDOS POR PLANOS DE URBANIZAÇÃO

- ÁREA PREDOMINANTEMENTE RESIDENCIAL - TIPO 1
- ÁREA PREDOMINANTEMENTE RESIDENCIAL - TIPO 2
- ÁREA PREDOMINANTEMENTE RESIDENCIAL - TIPO 3
- ÁREA PREDOMINANTEMENTE RESIDENCIAL - TIPO 4
- CENTRO HISTÓRICO DE PONTE DE LIMA
- ÁREA DE EQUIPAMENTO URBANO
- ÁREA DESTINADA A INICIATIVAS EMPRESARIAIS
- ÁREA INDUSTRIAL OU DE ARMAZENAGEM
- ÁREA DE GRANDES EQUIPAMENTOS

ESPAÇO NÃO URBANO

- ÁREA PREDOMINANTEMENTE AGRÍCOLA NÃO INCLUIDA NA RAN
- ÁREA AGRÍCOLA INCLUIDA NA RAN
- ÁREA PREDOMINANTEMENTE FLORESTAL DE PRODUÇÃO LIVRE
- ÁREA PREDOMINANTEMENTE FLORESTAL DE PRODUÇÃO CONDICIONADA
- ÁREA PREDOMINANTEMENTE FLORESTAL ESTRUTURANTE
- ÁREA PARA EXPLORAÇÃO DE RECURSOS GEOLÓGICOS
- ÁREA DE PAISAGEM PROTEGIDA DAS LAGOAS DE BERTIANDOS E S. PEDRO DE ARCOS
- ÁREA ARBORIZADA PARA PROTECÇÃO DE ECOSSISTEMAS
- ÁREA ARQUEOLÓGICA

A referência alfanumérica X.0 identifica cada situação no Anexo I do Regulamento e explicita as respectivas áreas de protecção na peça desenhada 2 - Planta de Condicionantes e na peça desenhada 4.3 - Equipamentos, Património Cultural e Oferta Turística

- PATRIMÓNIO CLASSIFICADO

A referência alfanumérica Y.0 identifica:
- O Património Arquitectónico classificado ou em vias de classificação, listado no Anexo I do Regulamento e com as respectivas Áreas de Protecção explicitadas nas peças desenhadas 2 - Planta de Condicionantes e 4.3 - Equipamentos, Património Cultural e Oferta Turística.
- O Património Arquitectónico inventariado e não classificado, listado no Anexo II do Regulamento e com as respectivas Áreas de Protecção explicitadas na peça desenhada 4.3 - Equipamentos, Património Cultural e Oferta Turística.

- ÁREA DE PROTECÇÃO
- ÁREA VEDADA À CONSTRUÇÃO (Zona Especial de Protecção)
- CURSOS DE ÁGUA

PDM - Proposta Ordenamento

- Áreas de maior dinâmica urbanística
- UOPG
- Espaço de atividades económicas

Rústico

- EA | Espaço Agricola
- EG | Exploraõo Recursos Energéticos e Geológicos
- EN | Espaço Natural e paisagistico
- FCs | Floresta de Conservção
- FPd | Floresta de Producao
- FPt | Floresta de Protecao
- FVp | Floresta Recreio e Valorização da Paisagem

Edificável

- AED | Área de Edificação Dispersa
- AGR | Aglomerado Rural
- EAE | Espaços de Atividades Económicas
- EAIsr | Espacos de Atividades Industriais
- EC-ACc | Espaço Central - Areas Centrais Complementares
- EC-Centro Hist. | Espaço Central - Centro Historico
- ECsr | Espaço Cultural - Solo Rustico
- EHtI | Espaço Habitacional Tipo I
- EHtII | Espaço Habitacional Tipo II
- EQP | Espaços de Uso Especial - Equipamentos Ut. Colet.
- EQPsR | Equipamentos de Utilização Coletiva em Solo Rústico
- EUBD | Espaço Urbano de Baixa Densidade
- EVPE | Espacos Verdes de Utilizacao Coletiva
- INF | Espaços de Infraestruturas
- INFt | Infraestruturas Territoriais
- JP | Espacos Verdes de Utilizacao Coletiva
- Rede rodoviaria principal
- IGT Vigor

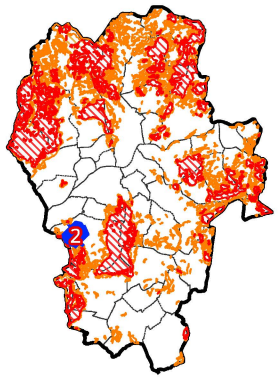

Número de ordem: 3

Data de verificção ICNF:

Área (m²):	6032.5
Concelho:	Ponte de Lima
Freguesia:	Facha

Síntese de Fundamentação:

A área de sobreposição à perigosidade alta localiza-se em espaço urbano de baixa densidade, por essa razão não se procedeu a ajustamento desta área, nos termos do nº 1 do artigo 60º do Sistema de Gestão Integrada de Fogos Rurais,
Área predominantemente florestal de produção condicionada no PDM vigente.

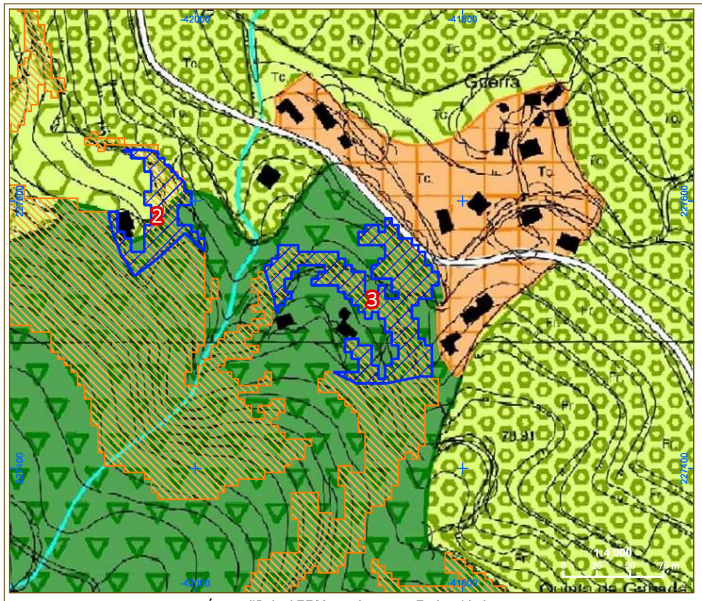

Área edificável PDM em vigor, com Perigosidade.

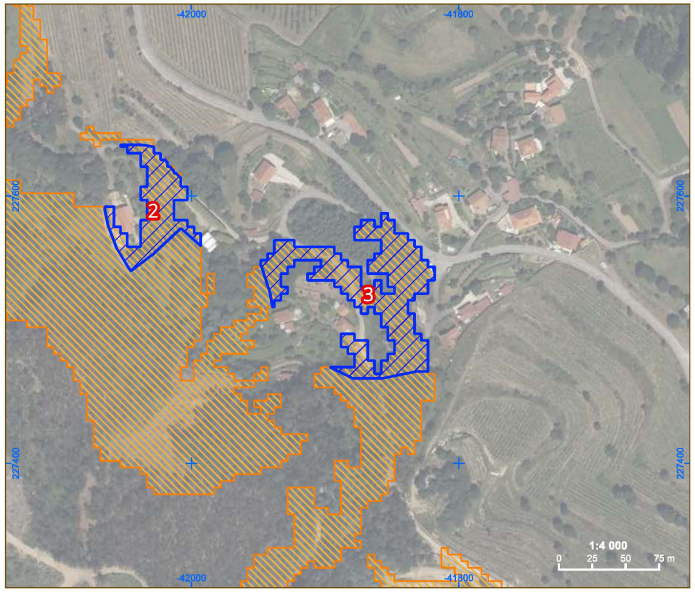

Perigosidade em vigor.

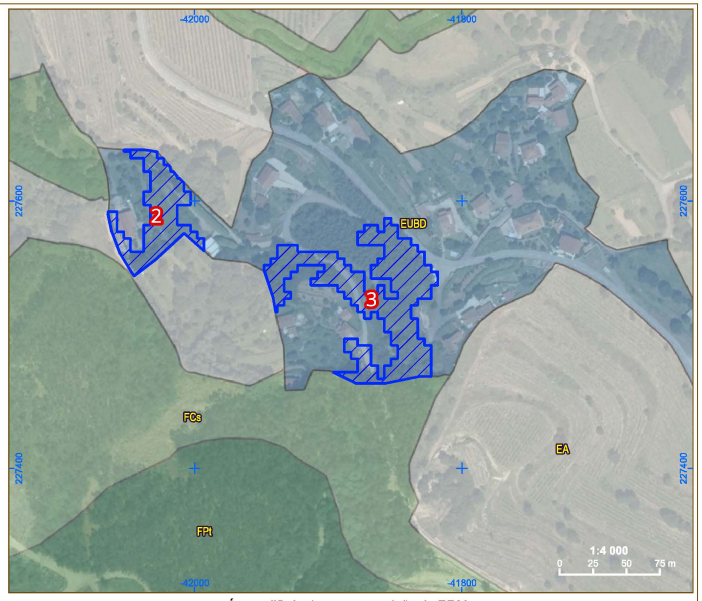

Área edificável proposta revisão do PDM.

Áreas de sobreposição de proposta de solo edificável e classes alta e muito alta de perigosidade

Perigosidade de incêndio rural

- Muito Alta
- Alta

PDM - Ordenamento em Vigor

ESPAÇO URBANO E URBANIZÁVEL

AGLOMERADOS URBANOS NÃO ABRANGIDOS POR PLANOS DE URBANIZAÇÃO

- ÁREA PREDOMINANTEMENTE HABITACIONAL UNIFAMILIAR

AGLOMERADOS URBANOS ABRANGIDOS POR PLANOS DE URBANIZAÇÃO

- ÁREA PREDOMINANTEMENTE RESIDENCIAL - TIPO 1
- ÁREA PREDOMINANTEMENTE RESIDENCIAL - TIPO 2
- ÁREA PREDOMINANTEMENTE RESIDENCIAL - TIPO 3
- ÁREA PREDOMINANTEMENTE RESIDENCIAL - TIPO 4
- CENTRO HISTÓRICO DE PONTE DE LIMA
- ÁREA DE EQUIPAMENTO URBANO
- ÁREA DESTINADA A INICIATIVAS EMPRESARIAIS
- ÁREA INDUSTRIAL OU DE ARMAZENAGEM
- ÁREA DE GRANDES EQUIPAMENTOS

ESPAÇO NÃO URBANO

- ÁREA PREDOMINANTEMENTE AGRÍCOLA NÃO INCLUIDA NA RAN
- ÁREA AGRÍCOLA INCLUIDA NA RAN
- ÁREA PREDOMINANTEMENTE FLORESTAL DE PRODUÇÃO LIVRE
- ÁREA PREDOMINANTEMENTE FLORESTAL DE PRODUÇÃO CONDICIONADA
- ÁREA PREDOMINANTEMENTE FLORESTAL ESTRUTURANTE
- ÁREA PARA EXPLORAÇÃO DE RECURSOS GEOLÓGICOS
- ÁREA DE PAISAGEM PROTEGIDA DAS LAGOAS DE BERTIANDOS E S. PEDRO DE ARCOS
- ÁREA ARBORIZADA PARA PROTECÇÃO DE ECOSSISTEMAS
- ÁREA ARQUEOLÓGICA

A referência alfanumérica Y.X identifica cada situação no Anexo I do Regulamento e explicita as respectivas áreas de protecção na peça desenhada 2 - Planta de Condicionantes e na peça desenhada 4.3 - Equipamentos, Património Cultural e Oferta Turística

- PATRIMÓNIO CLASSIFICADO

A referência alfanumérica Y.X identifica:
- O Património Arquitectónico classificado ou em vias de classificação, listado no Anexo I do Regulamento e com as respectivas Áreas de Protecção explicitadas nas peças desenhadas 2 - Planta de Condicionantes e 4.3 - Equipamentos, Património Cultural e Oferta Turística.
- O Património Arquitectónico inventariado e não classificado, listado no Anexo II do Regulamento e com as respectivas Áreas de Protecção explicitadas na peça desenhada 4.3 - Equipamentos, Património Cultural e Oferta Turística.

- ÁREA DE PROTECÇÃO
- ÁREA VEDADA À CONSTRUÇÃO (Zona Especial de Protecção)
- CURSOS DE ÁGUA

PDM - Proposta Ordenamento

- Áreas de maior dinâmica urbanística
- UOPG
- Espaço de atividades económicas

Rústico

- EA | Espaço Agricola
- EG | Exploraõo Recursos Energéticos e Geológicos
- EN | Espaço Natural e paisagistico
- FCs | Floresta de Conservção
- FPd | Floresta de Producao
- FPt | Floresta de Protecao
- FVp | Floresta Recreio e Valorização da Paisagem

Edificável

- AED | Área de Edificação Dispersa
- AGR | Aglomerado Rural
- EAE | Espaços de Atividades Económicas
- EAIsr | Espacos de Atividades Industriais
- EC-ACc | Espaço Central - Areas Centrais Complementares
- EC-Centro Hist. | Espaço Central - Centro Historico
- ECsr | Espaço Cultural - Solo Rustico
- EHtI | Espaço Habitacional Tipo I
- EHtII | Espaço Habitacional Tipo II
- EQP | Espaços de Uso Especial - Equipamentos Ut. Colet.
- EQPsR | Equipamentos de Utilização Coletiva em Solo Rústico
- EUBD | Espaço Urbano de Baixa Densidade
- EVPE | Espacos Verdes de Utilizacao Coletiva
- INF | Espaços de Infraestruturas
- INFt | Infraestruturas Territoriais
- JP | Espacos Verdes de Utilizacao Coletiva
- Rede rodoviaria principal
- IGT Vigor

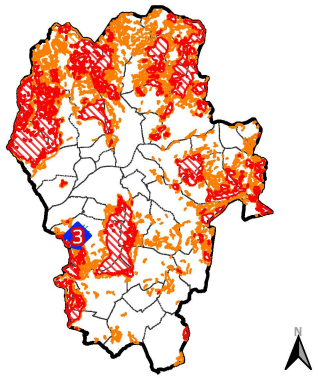



Número de ordem: 4

Data de verificção ICNF:

Área (m²):	4315.6
Concelho:	Ponte de Lima
Freguesia:	Cabaços e Fojo Lobal

Síntese de Fundamentação:

A área de sobreposição à perigosidade alta localiza-se em espaço urbano de baixa densidade, por essa razão não se procedeu a ajustamento desta área, nos termos do nº 1 do artigo 60º do Sistema de Gestão Integrada de Fogos Rurais,
Área predominantemente florestal de produção condicionada no PDM vigente.

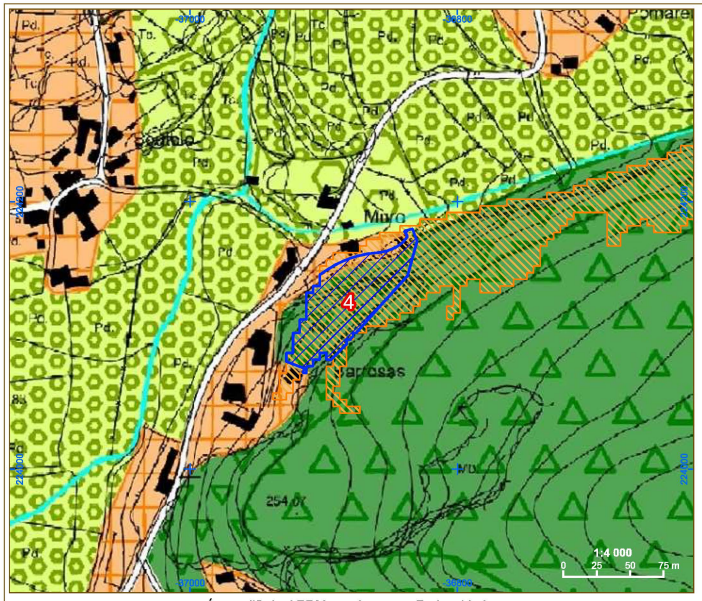

Área edificável PDM em vigor, com Perigosidade.

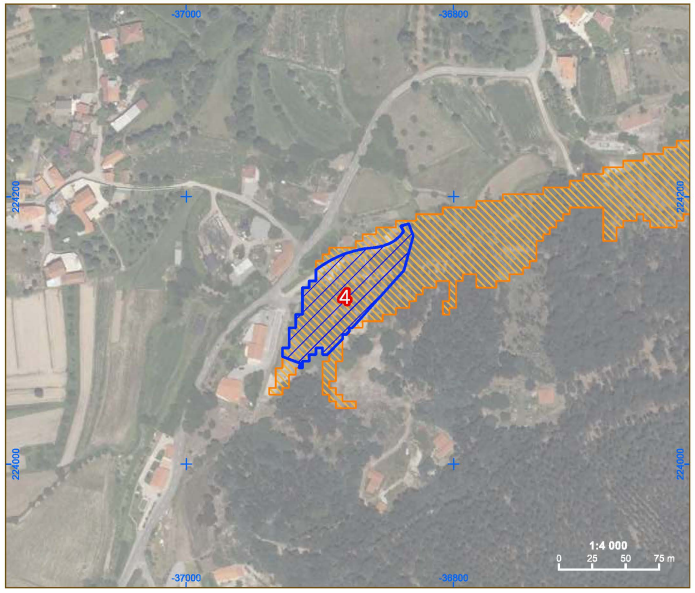

Perigosidade em vigor.

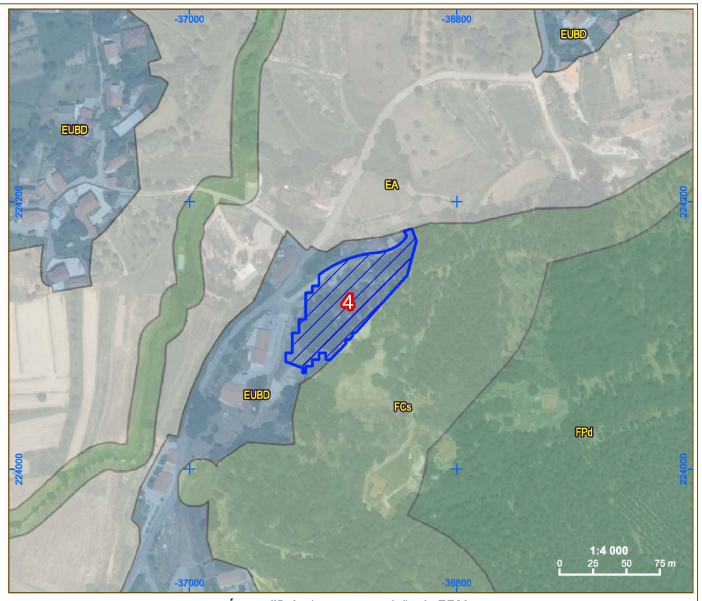

Área edificável proposta revisão do PDM.

Áreas de sobreposição de proposta de solo edificável e classes alta e muito alta de perigosidade

Perigosidade de incêndio rural

- Muito Alta
- Alta

PDM - Ordenamento em Vigor

ESPAÇO URBANO E URBANIZÁVEL

AGLOMERADOS URBANOS NÃO ABRANGIDOS POR PLANOS DE URBANIZAÇÃO

- ÁREA PREDOMINANTEMENTE HABITACIONAL UNIFAMILIAR

AGLOMERADOS URBANOS ABRANGIDOS POR PLANOS DE URBANIZAÇÃO

- ÁREA PREDOMINANTEMENTE RESIDENCIAL - TIPO 1
- ÁREA PREDOMINANTEMENTE RESIDENCIAL - TIPO 2
- ÁREA PREDOMINANTEMENTE RESIDENCIAL - TIPO 3
- ÁREA PREDOMINANTEMENTE RESIDENCIAL - TIPO 4
- CENTRO HISTÓRICO DE PONTE DE LIMA
- ÁREA DE EQUIPAMENTO URBANO
- ÁREA DESTINADA A INICIATIVAS EMPRESARIAIS
- ÁREA INDUSTRIAL OU DE ARMAZENAGEM
- ÁREA DE GRANDES EQUIPAMENTOS

ESPAÇO NÃO URBANO

- ÁREA PREDOMINANTEMENTE AGRÍCOLA NÃO INCLUIDA NA RAN
- ÁREA AGRÍCOLA INCLUIDA NA RAN
- ÁREA PREDOMINANTEMENTE FLORESTAL DE PRODUÇÃO LIVRE
- ÁREA PREDOMINANTEMENTE FLORESTAL DE PRODUÇÃO CONDICIONADA
- ÁREA PREDOMINANTEMENTE FLORESTAL ESTRUTURANTE
- ÁREA PARA EXPLORAÇÃO DE RECURSOS GEOLÓGICOS
- ÁREA DE PAISAGEM PROTEGIDA DAS LAGOAS DE BERTIANDOS E S. PEDRO DE ARCOS
- ÁREA ARBORIZADA PARA PROTECÇÃO DE ECOSSISTEMAS
- ÁREA ARQUEOLÓGICA
- PATRIMÓNIO CLASSIFICADO
- ÁREA DE PROTECÇÃO
- ÁREA VEDADA À CONSTRUÇÃO (Zona Especial de Protecção)
- CURSOS DE ÁGUA

PDM - Proposta Ordenamento

- Áreas de maior dinâmica urbanística
- UOPG
- Espaço de atividades económicas

Rústico

- EA | Espaço Agricola
- EG | Exploraõo Recursos Energéticos e Geológicos
- EN | Espaço Natural e paisagistico
- FCs | Floresta de Conservção
- FPd | Floresta de Producao
- FPt | Floresta de Protecao
- FVp | Floresta Recreio e Valorização da Paisagem

Edificável

- AED | Área de Edificação Dispersa
- AGR | Aglomerado Rural
- EAE | Espaços de Atividades Económicas
- EAIsr | Espacos de Atividades Industriais
- EC-ACc | Espaço Central - Areas Centrais Complementares
- EC-Centro Hist. | Espaço Central - Centro Historico
- ECsr | Espaço Cultural - Solo Rustico
- EHtI | Espaço Habitacional Tipo I
- EHtII | Espaço Habitacional Tipo II
- EQP | Espaços de Uso Especial - Equipamentos Ut. Colet.
- EQPsR | Equipamentos de Utilização Coletiva em Solo Rústico
- EUBD | Espaço Urbano de Baixa Densidade
- EVPE | Espacos Verdes de Utilizacao Coletiva
- INF | Espaços de Infraestruturas
- INFt | Infraestruturas Territoriais
- JP | Espacos Verdes de Utilizacao Coletiva
- Rede rodoviaria principal
- IGT Vigor

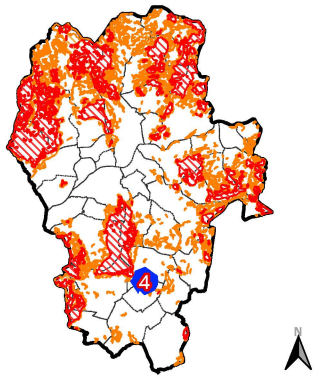



Número de ordem: 5

Data de verificção ICNF:

Área (m²):	5867.2
Concelho:	Ponte de Lima
Freguesia:	Arcozelo

Síntese de Fundamentação:

A área de sobreposição à perigosidade alta localiza-se em espaço de atividades económicas, propondo-se, para o efeito que sejam criadas faixas de gestão de combustíveis, para a salvaguarda das novas edificações, EAE no PU em vigor

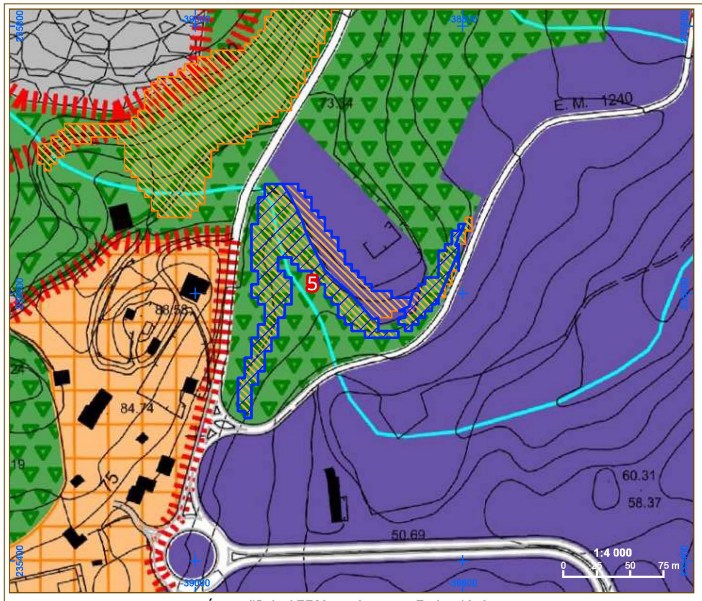

Área edificável PDM em vigor, com Perigosidade.

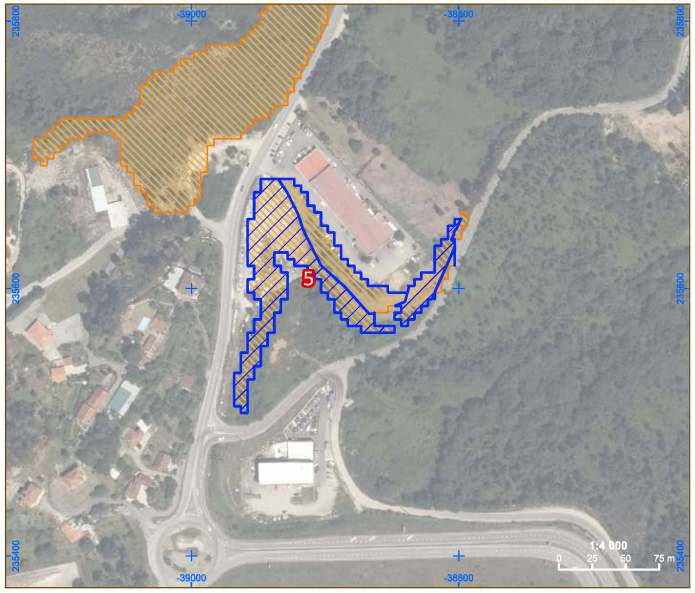

Perigosidade em vigor.

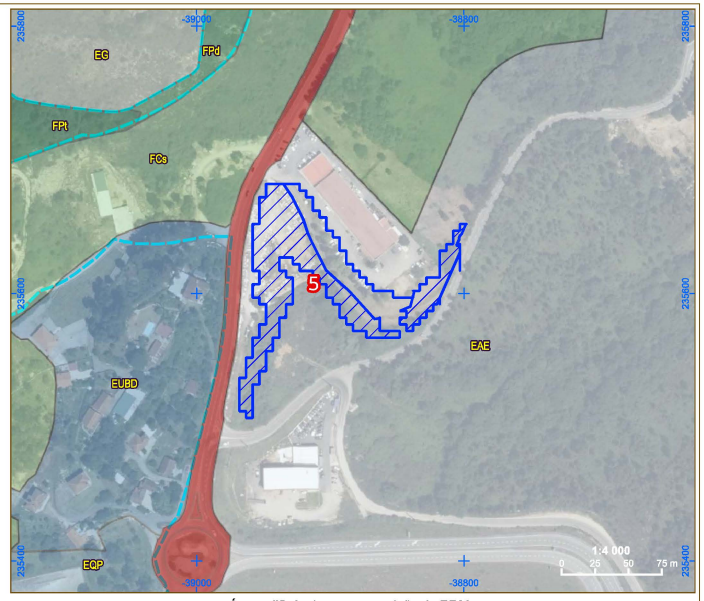

Área edificável proposta revisão do PDM.

Áreas de sobreposição de proposta de solo edificável e classes alta e muito alta de perigosidade

Perigosidade de incêndio rural

- Muito Alta
- Alta

PDM - Ordenamento em Vigor

ESPAÇO URBANO E URBANIZÁVEL

AGLOMERADOS URBANOS NÃO ABRANGIDOS POR PLANOS DE URBANIZAÇÃO

- ÁREA PREDOMINANTEMENTE HABITACIONAL UNIFAMILIAR

AGLOMERADOS URBANOS ABRANGIDOS POR PLANOS DE URBANIZAÇÃO

- ÁREA PREDOMINANTEMENTE RESIDENCIAL - TIPO 1
- ÁREA PREDOMINANTEMENTE RESIDENCIAL - TIPO 2
- ÁREA PREDOMINANTEMENTE RESIDENCIAL - TIPO 3
- ÁREA PREDOMINANTEMENTE RESIDENCIAL - TIPO 4
- CENTRO HISTÓRICO DE PONTE DE LIMA
- ÁREA DE EQUIPAMENTO URBANO
- ÁREA DESTINADA A INICIATIVAS EMPRESARIAIS
- ÁREA INDUSTRIAL OU DE ARMAZENAGEM
- ÁREA DE GRANDES EQUIPAMENTOS

ESPAÇO NÃO URBANO

- ÁREA PREDOMINANTEMENTE AGRÍCOLA NÃO INCLUIDA NA RAN
- ÁREA AGRÍCOLA INCLUIDA NA RAN
- ÁREA PREDOMINANTEMENTE FLORESTAL DE PRODUÇÃO LIVRE
- ÁREA PREDOMINANTEMENTE FLORESTAL DE PRODUÇÃO CONDICIONADA
- ÁREA PREDOMINANTEMENTE FLORESTAL ESTRUTURANTE
- ÁREA PARA EXPLORAÇÃO DE RECURSOS GEOLÓGICOS
- ÁREA DE PAISAGEM PROTEGIDA DAS LAGOAS DE BERTIANDOS E S. PEDRO DE ARCOS
- ÁREA ARBORIZADA PARA PROTECÇÃO DE ECOSSISTEMAS
- ÁREA ARQUEOLÓGICA

A referência alfanumérica X.0 identifica cada situação no Anexo I do Regulamento e explicita as respectivas áreas de protecção na peça desenhada 2 - Planta de Condicionantes e na peça desenhada 4.3 - Equipamentos, Património Cultural e Oferta Turística

- PATRIMÓNIO CLASSIFICADO

A referência alfanumérica Y.0 identifica:
- O Património Arquitectónico classificado ou em vias de classificação, listado no Anexo I do Regulamento e com as respectivas Áreas de Protecção explicitadas nas peças desenhadas 2 - Planta de Condicionantes e 4.3 - Equipamentos, Património Cultural e Oferta Turística.
- O Património Arquitectónico inventariado e não classificado, listado no Anexo II do Regulamento e com as respectivas Áreas de Protecção explicitadas na peça desenhada 4.3 - Equipamentos, Património Cultural e Oferta Turística.

- ÁREA DE PROTECÇÃO
- ÁREA VEDADA À CONSTRUÇÃO (Zona Especial de Protecção)
- CURSOS DE ÁGUA

PDM - Proposta Ordenamento

- Áreas de maior dinâmica urbanística
- UOPG
- Espaço de atividades económicas

Rústico

- EA | Espaço Agricola
- EG | Exploraõo Recursos Energéticos e Geológicos
- EN | Espaço Natural e paisagistico
- FCs | Floresta de Conservção
- FPd | Floresta de Producao
- FPt | Floresta de Protecao
- FVp | Floresta Recreio e Valorização da Paisagem

Edificável

- AED | Área de Edificação Dispersa
- AGR | Aglomerado Rural
- EAE | Espaços de Atividades Económicas
- EAIsr | Espacos de Atividades Industriais
- EC-ACc | Espaço Central - Areas Centrais Complementares
- EC-Centro Hist. | Espaço Central - Centro Historico
- ECsr | Espaço Cultural - Solo Rustico
- EHtI | Espaço Habitacional Tipo I
- EHtII | Espaço Habitacional Tipo II
- EQP | Espaços de Uso Especial - Equipamentos Ut. Colet.
- EQPsR | Equipamentos de Utilização Coletiva em Solo Rústico
- EUBD | Espaço Urbano de Baixa Densidade
- EVPE | Espacos Verdes de Utilizacao Coletiva
- INF | Espaços de Infraestruturas
- INFt | Infraestruturas Territoriais
- JP | Espacos Verdes de Utilizacao Coletiva
- Rede rodoviaria principal
- IGT Vigor

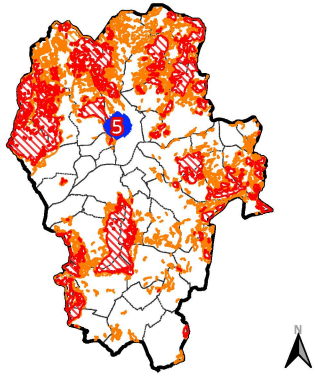

Número de ordem: 6

Data de verificção ICNF:

Área (m²):	2600.6
Concelho:	Ponte de Lima
Freguesia:	Correlhã

Síntese de Fundamentação:

A área de sobreposição à perigosidade alta localiza-se em espaço urbano de baixa densidade, por essa razão não se procedeu a ajustamento desta área, nos termos do nº 1 do artigo 60º do Sistema de Gestão Integrada de Fogos Rurais,
Área predominantemente florestal estruturante condicionada no PDM vigente.

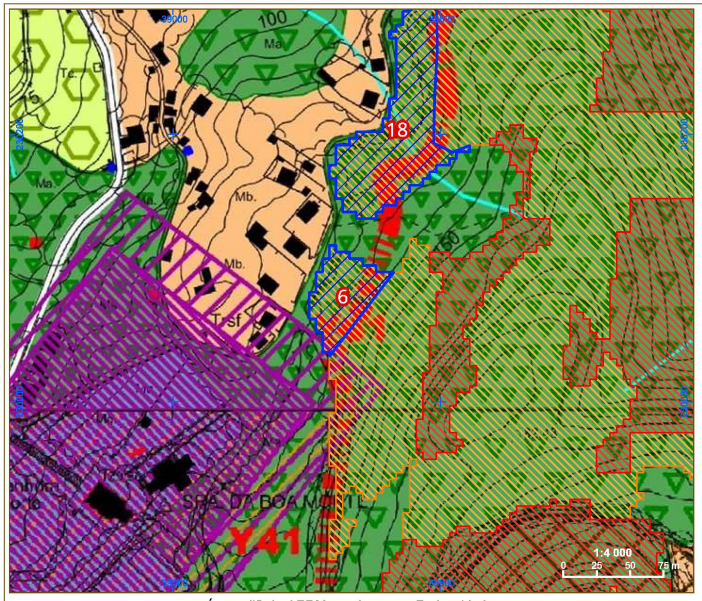

Área edificável PDM em vigor, com Perigosidade.

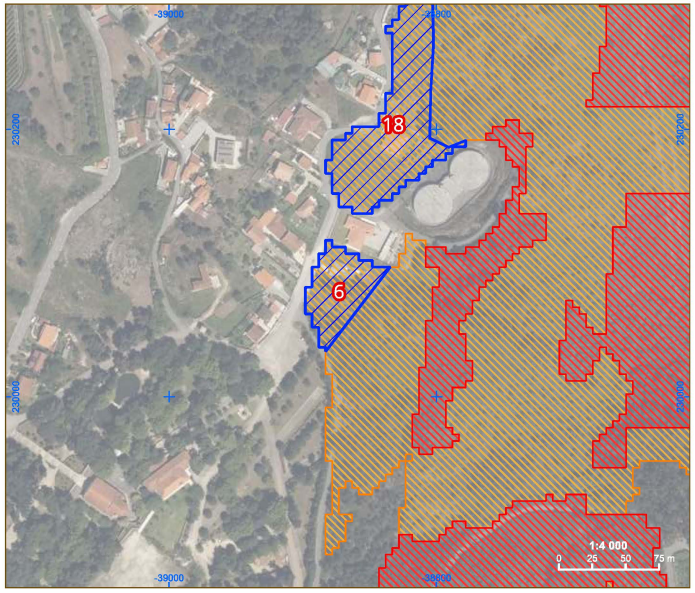

Perigosidade em vigor.

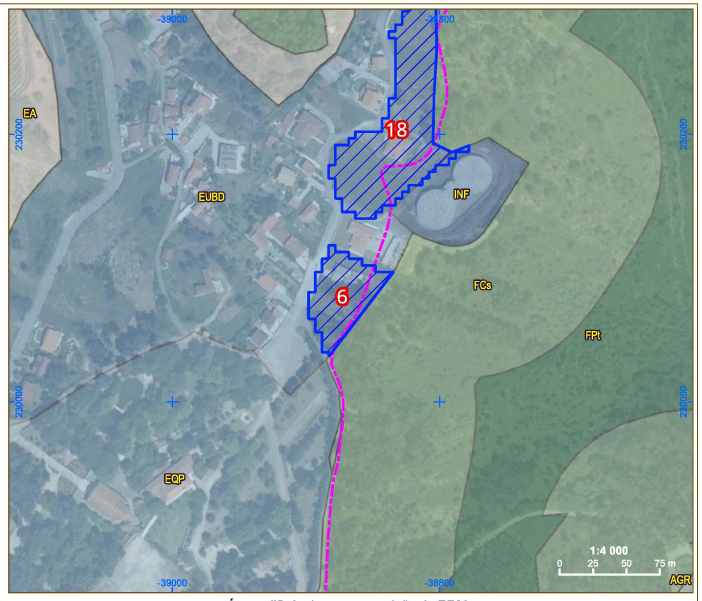

Área edificável proposta revisão do PDM.

Áreas de sobreposição de proposta de solo edificável e classes alta e muito alta de perigosidade

Perigosidade de incêndio rural

- Muito Alta
- Alta

PDM - Ordenamento em Vigor

ESPAÇO URBANO E URBANIZÁVEL

AGLOMERADOS URBANOS NÃO ABRANGIDOS POR PLANOS DE URBANIZAÇÃO

- ÁREA PREDOMINANTEMENTE HABITACIONAL UNIFAMILIAR

AGLOMERADOS URBANOS ABRANGIDOS POR PLANOS DE URBANIZAÇÃO

- ÁREA PREDOMINANTEMENTE RESIDENCIAL - TIPO 1
- ÁREA PREDOMINANTEMENTE RESIDENCIAL - TIPO 2
- ÁREA PREDOMINANTEMENTE RESIDENCIAL - TIPO 3
- ÁREA PREDOMINANTEMENTE RESIDENCIAL - TIPO 4
- CENTRO HISTÓRICO DE PONTE DE LIMA
- ÁREA DE EQUIPAMENTO URBANO
- ÁREA DESTINADA A INICIATIVAS EMPRESARIAIS
- ÁREA INDUSTRIAL OU DE ARMAZENAGEM
- ÁREA DE GRANDES EQUIPAMENTOS

ESPAÇO NÃO URBANO

- ÁREA PREDOMINANTEMENTE AGRÍCOLA NÃO INCLUIDA NA RAN
- ÁREA AGRÍCOLA INCLUIDA NA RAN
- ÁREA PREDOMINANTEMENTE FLORESTAL DE PRODUÇÃO LIVRE
- ÁREA PREDOMINANTEMENTE FLORESTAL DE PRODUÇÃO CONDICIONADA
- ÁREA PREDOMINANTEMENTE FLORESTAL ESTRUTURANTE
- ÁREA PARA EXPLORAÇÃO DE RECURSOS GEOLÓGICOS
- ÁREA DE PAISAGEM PROTEGIDA DAS LAGOAS DE BERTIANDOS E S. PEDRO DE ARCOS
- ÁREA ARBORIZADA PARA PROTECÇÃO DE ECOSSISTEMAS
- ÁREA ARQUEOLÓGICA

A referência alfanumérica Y.X identifica cada situação no Anexo I do Regulamento e explicita as respectivas áreas de protecção na peça desenhada 2 - Planta de Condicionantes e na peça desenhada 4.3 - Equipamentos, Património Cultural e Oferta Turística

- PATRIMÓNIO CLASSIFICADO

A referência alfanumérica Y.X identifica:
- O Património Arquitectónico classificado ou em vias de classificação, listado no Anexo I do Regulamento e com as respectivas Áreas de Protecção explicitadas nas peças desenhadas 2 - Planta de Condicionantes e 4.3 - Equipamentos, Património Cultural e Oferta Turística
- O Património Arquitectónico inventariado e não classificado, listado no Anexo II do Regulamento e com as respectivas Áreas de Protecção explicitadas na peça desenhada 4.3 - Equipamentos, Património Cultural e Oferta Turística.

- ÁREA DE PROTECÇÃO
- ÁREA VEDADA À CONSTRUÇÃO (Zona Especial de Protecção)
- CURSOS DE ÁGUA

PDM - Proposta Ordenamento

- Áreas de maior dinâmica urbanística
- UOPG
- Espaço de atividades económicas

Rústico

- EA | Espaço Agricola
- EG | Exploraõo Recursos Energéticos e Geológicos
- EN | Espaço Natural e paisagistico
- FCs | Floresta de Conservção
- FPd | Floresta de Producao
- FPt | Floresta de Protecao
- FVp | Floresta Recreio e Valorização da Paisagem

Edificável

- AED | Área de Edificação Dispersa
- AGR | Aglomerado Rural
- EAE | Espaços de Atividades Económicas
- EAIsr | Espacos de Atividades Industriais
- EC-ACc | Espaço Central - Areas Centrais Complementares
- EC-Centro Hist. | Espaço Central - Centro Historico
- ECsr | Espaço Cultural - Solo Rustico
- EHtI | Espaço Habitacional Tipo I
- EHtII | Espaço Habitacional Tipo II
- EQP | Espaços de Uso Especial - Equipamentos Ut. Colet.
- EQPsR | Equipamentos de Utilização Coletiva em Solo Rústico
- EUBD | Espaço Urbano de Baixa Densidade
- EVPE | Espacos Verdes de Utilizacao Coletiva
- INF | Espaços de Infraestruturas
- INFt | Infraestruturas Territoriais
- JP | Espacos Verdes de Utilizacao Coletiva
- Rede rodoviaria principal
- IGT Vigor

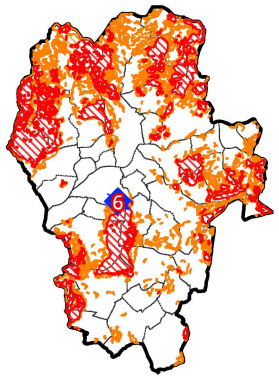



Número de ordem: 7

Data de verificção ICNF:

Área (m²):	1945.8
Concelho:	Ponte de Lima
Freguesia:	Vitorino das Donas

Síntese de Fundamentação:

A área de sobreposição à perigosidade alta localiza-se em espaço urbano de baixa densidade, por essa razão não se procedeu a ajustamento desta área, nos termos do nº 1 do artigo 60º do Sistema de Gestão Integrada de Fogos Rurais,
Área predominantemente florestal de produção livre no PDM vigente.

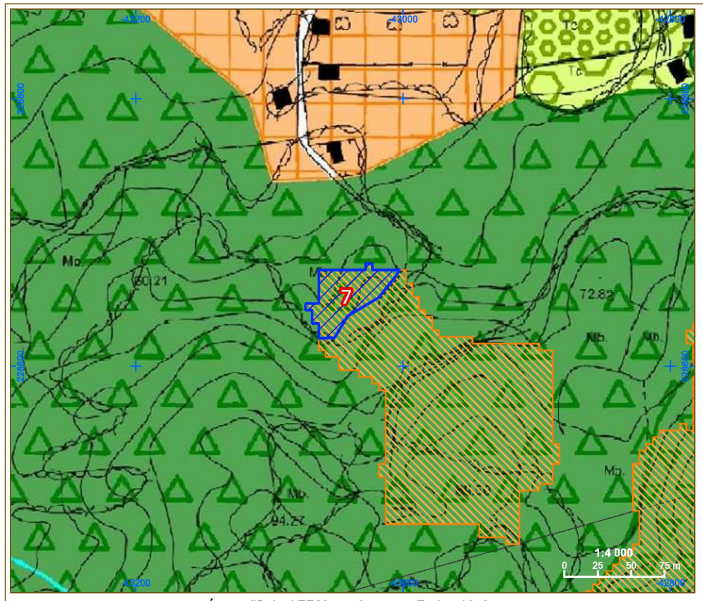

Área edificável PDM em vigor, com Perigosidade.

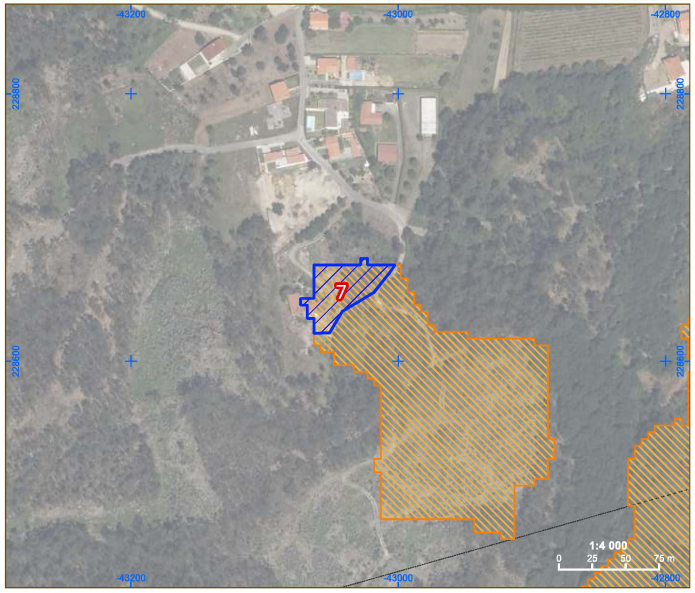

Perigosidade em vigor.

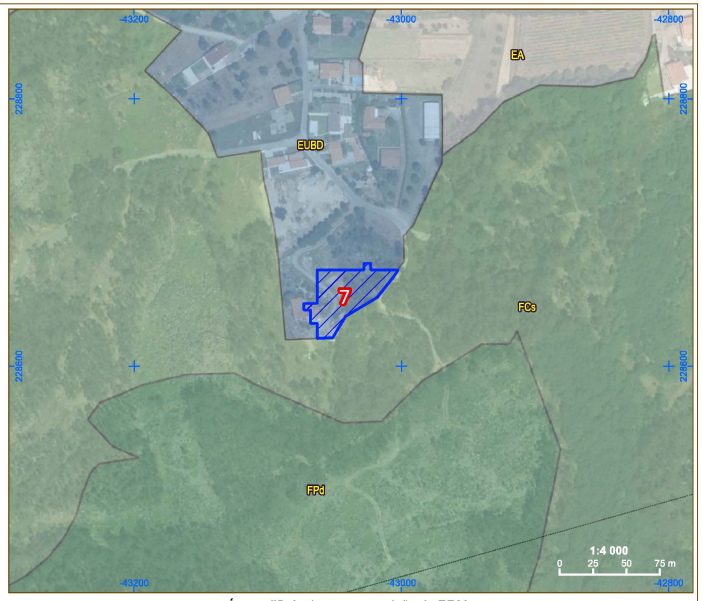

Área edificável proposta revisão do PDM.

Áreas de sobreposição de proposta de solo edificável e classes alta e muito alta de perigosidade

Perigosidade de incêndio rural

- Muito Alta
- Alta

PDM - Ordenamento em Vigor

ESPAÇO URBANO E URBANIZÁVEL

AGLOMERADOS URBANOS NÃO ABRANGIDOS POR PLANOS DE URBANIZAÇÃO

- ÁREA PREDOMINANTEMENTE HABITACIONAL UNIFAMILIAR

AGLOMERADOS URBANOS ABRANGIDOS POR PLANOS DE URBANIZAÇÃO

- ÁREA PREDOMINANTEMENTE RESIDENCIAL - TIPO 1
- ÁREA PREDOMINANTEMENTE RESIDENCIAL - TIPO 2
- ÁREA PREDOMINANTEMENTE RESIDENCIAL - TIPO 3
- ÁREA PREDOMINANTEMENTE RESIDENCIAL - TIPO 4
- CENTRO HISTÓRICO DE PONTE DE LIMA
- ÁREA DE EQUIPAMENTO URBANO
- ÁREA DESTINADA A INICIATIVAS EMPRESARIAIS
- ÁREA INDUSTRIAL OU DE ARMAZENAGEM
- ÁREA DE GRANDES EQUIPAMENTOS

ESPAÇO NÃO URBANO

- ÁREA PREDOMINANTEMENTE AGRÍCOLA NÃO INCLUIDA NA RAN
- ÁREA AGRÍCOLA INCLUIDA NA RAN
- ÁREA PREDOMINANTEMENTE FLORESTAL DE PRODUÇÃO LIVRE
- ÁREA PREDOMINANTEMENTE FLORESTAL DE PRODUÇÃO CONDICIONADA
- ÁREA PREDOMINANTEMENTE FLORESTAL ESTRUTURANTE
- ÁREA PARA EXPLORAÇÃO DE RECURSOS GEOLÓGICOS
- ÁREA DE PAISAGEM PROTEGIDA DAS LAGOAS DE BERTIANDOS E S. PEDRO DE ARCOS
- ÁREA ARBORIZADA PARA PROTECÇÃO DE ECOSSISTEMAS
- ÁREA ARQUEOLÓGICA

A referência alfanumérica Y.X identifica cada situação no Anexo I do Regulamento e explicita as respectivas áreas de protecção na peça desenhada 2 - Planta de Condicionantes e na peça desenhada 4.3 - Equipamentos, Património Cultural e Oferta Turística

- PATRIMÓNIO CLASSIFICADO

A referência alfanumérica Y.X identifica:
- O Património Arquitectónico classificado ou em vias de classificação, listado no Anexo I do Regulamento e com as respectivas Áreas de Protecção explicitadas nas peças desenhadas 2 - Planta de Condicionantes e 4.3 - Equipamentos, Património Cultural e Oferta Turística.
- O Património Arquitectónico inventariado e não classificado, listado no Anexo II do Regulamento e com as respectivas Áreas de Protecção explicitadas na peça desenhada 4.3 - Equipamentos, Património Cultural e Oferta Turística.

- ÁREA DE PROTECÇÃO
- ÁREA VEDADA À CONSTRUÇÃO (Zona Especial de Protecção)
- CURSOS DE ÁGUA

PDM - Proposta Ordenamento

- Áreas de maior dinâmica urbanística
- UOPG
- Espaço de atividades económicas

Rústico

- EA | Espaço Agricola
- EG | Exploraõo Recursos Energéticos e Geológicos
- EN | Espaço Natural e paisagistico
- FCs | Floresta de Conservção
- FPd | Floresta de Producao
- FPt | Floresta de Protecao
- FVp | Floresta Recreio e Valorização da Paisagem

Edificável

- AED | Área de Edificação Dispersa
- AGR | Aglomerado Rural
- EAE | Espaços de Atividades Económicas
- EAIsr | Espacos de Atividades Industriais
- EC-ACc | Espaço Central - Areas Centrais Complementares
- EC-Centro Hist. | Espaço Central - Centro Historico
- ECsr | Espaço Cultural - Solo Rustico
- EHtI | Espaço Habitacional Tipo I
- EHtII | Espaço Habitacional Tipo II
- EQP | Espaços de Uso Especial - Equipamentos Ut. Colet.
- EQPsR | Equipamentos de Utilização Coletiva em Solo Rústico
- EUBD | Espaço Urbano de Baixa Densidade
- EVPE | Espacos Verdes de Utilizacao Coletiva
- INF | Espaços de Infraestruturas
- INFt | Infraestruturas Territoriais
- JP | Espacos Verdes de Utilizacao Coletiva
- Rede rodoviaria principal
- IGT Vigor

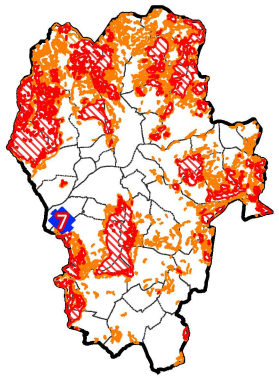

Número de ordem: 8

Data de verificção ICNF:

Área (m²):	1185.7
Concelho:	Ponte de Lima
Freguesia:	Fontão

Síntese de Fundamentação:

A área de sobreposição à perigosidade alta localiza-se em espaço urbano de baixa densidade, por essa razão não se procedeu a ajustamento desta área, nos termos do nº 1 do artigo 60º do Sistema de Gestão Integrada de Fogos Rurais,
Área predominantemente florestal de produção condicionada e estruturante no PDM vigente.

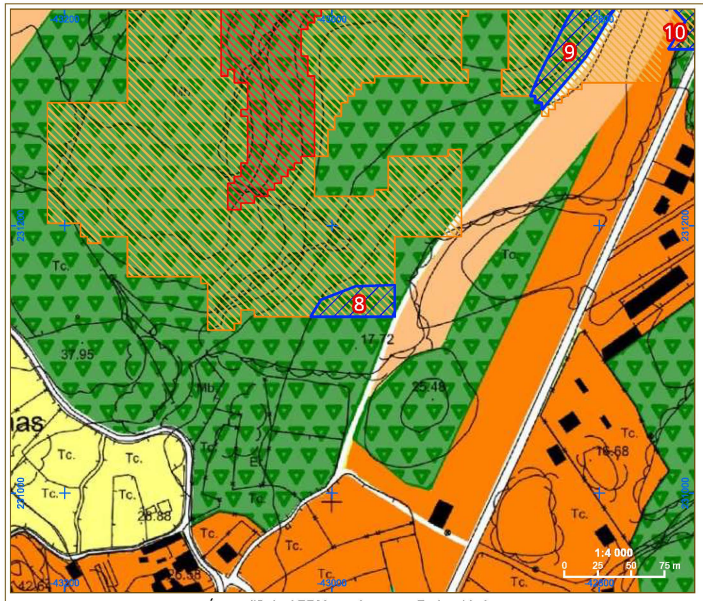

Área edificável PDM em vigor, com Perigosidade.

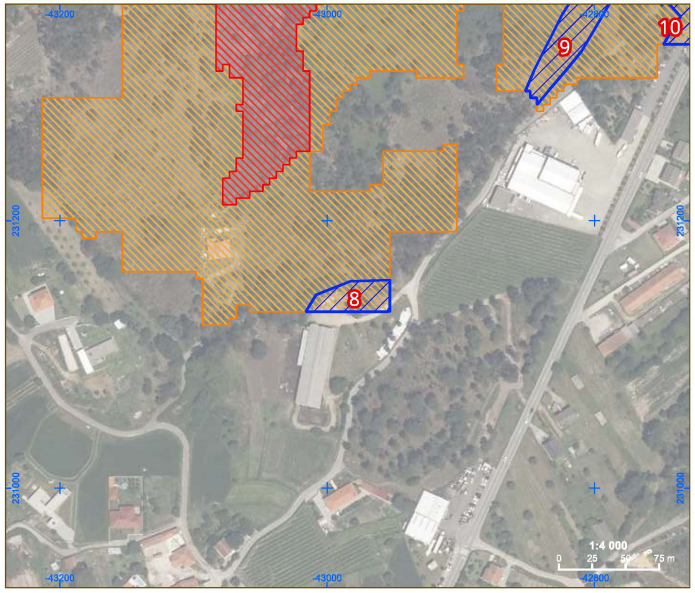

Perigosidade em vigor.

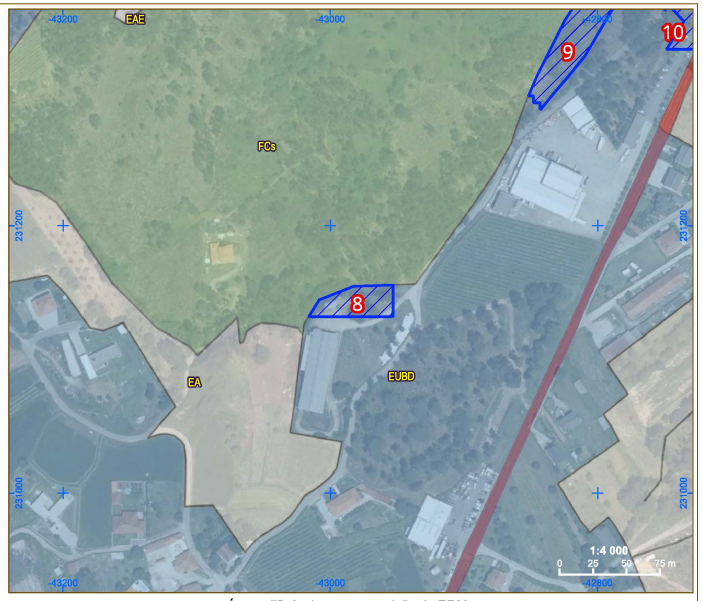

Área edificável proposta revisão do PDM.

Áreas de sobreposição de proposta de solo edificável e classes alta e muito alta de perigosidade

Perigosidade de incêndio rural

- Muito Alta
- Alta

PDM - Ordenamento em Vigor

ESPAÇO URBANO E URBANIZÁVEL

AGLOMERADOS URBANOS NÃO ABRANGIDOS POR PLANOS DE URBANIZAÇÃO

- ÁREA PREDOMINANTEMENTE HABITACIONAL UNIFAMILIAR

AGLOMERADOS URBANOS ABRANGIDOS POR PLANOS DE URBANIZAÇÃO

- ÁREA PREDOMINANTEMENTE RESIDENCIAL - TIPO 1
- ÁREA PREDOMINANTEMENTE RESIDENCIAL - TIPO 2
- ÁREA PREDOMINANTEMENTE RESIDENCIAL - TIPO 3
- ÁREA PREDOMINANTEMENTE RESIDENCIAL - TIPO 4
- CENTRO HISTÓRICO DE PONTE DE LIMA
- ÁREA DE EQUIPAMENTO URBANO
- ÁREA DESTINADA A INICIATIVAS EMPRESARIAIS
- ÁREA INDUSTRIAL OU DE ARMAZENAGEM
- ÁREA DE GRANDES EQUIPAMENTOS

ESPAÇO NÃO URBANO

- ÁREA PREDOMINANTEMENTE AGRÍCOLA NÃO INCLUIDA NA RAN
- ÁREA AGRÍCOLA INCLUIDA NA RAN
- ÁREA PREDOMINANTEMENTE FLORESTAL DE PRODUÇÃO LIVRE
- ÁREA PREDOMINANTEMENTE FLORESTAL DE PRODUÇÃO CONDICIONADA
- ÁREA PREDOMINANTEMENTE FLORESTAL ESTRUTURANTE
- ÁREA PARA EXPLORAÇÃO DE RECURSOS GEOLÓGICOS
- ÁREA DE PAISAGEM PROTEGIDA DAS LAGOAS DE BERTIANDOS E S. PEDRO DE ARCOS
- ÁREA ARBORIZADA PARA PROTECÇÃO DE ECOSSISTEMAS
- ÁREA ARQUEOLÓGICA

A referência alfanumérica Y.X identifica cada situação no Anexo I do Regulamento e explicita as respectivas áreas de protecção na peça desenhada 2 - Planta de Condicionantes e na peça desenhada 4.3 - Equipamentos, Património Cultural e Oferta Turística

- PATRIMÓNIO CLASSIFICADO

A referência alfanumérica Y.0 identifica:
- O Património Arquitectónico classificado ou em vias de classificação, listado no Anexo I do Regulamento e com as respectivas Áreas de Protecção explicitadas nas peças desenhadas 2 - Planta de Condicionantes e 4.3 - Equipamentos, Património Cultural e Oferta Turística
- O Património Arquitectónico inventariado e não classificado, listado no Anexo II do Regulamento e com as respectivas Áreas de Protecção explicitadas na peça desenhada 4.3 - Equipamentos, Património Cultural e Oferta Turística.

- ÁREA DE PROTECÇÃO
- ÁREA VEDADA À CONSTRUÇÃO (Zona Especial de Protecção)
- CURSOS DE ÁGUA

PDM - Proposta Ordenamento

- Áreas de maior dinâmica urbanística
- UOPG
- Espaço de atividades económicas

Rústico

- EA | Espaço Agricola
- EG | Exploraõo Recursos Energéticos e Geológicos
- EN | Espaço Natural e paisagistico
- FCs | Floresta de Conservção
- FPd | Floresta de Producao
- FPt | Floresta de Protecao
- FVp | Floresta Recreio e Valorização da Paisagem

Edificável

- AED | Área de Edificação Dispersa
- AGR | Aglomerado Rural
- EAE | Espaços de Atividades Económicas
- EAIsr | Espacos de Atividades Industriais
- EC-ACc | Espaço Central - Areas Centrais Complementares
- EC-Centro Hist. | Espaço Central - Centro Historico
- ECsr | Espaço Cultural - Solo Rustico
- EHtI | Espaço Habitacional Tipo I
- EHtII | Espaço Habitacional Tipo II
- EQP | Espaços de Uso Especial - Equipamentos Ut. Colet.
- EQPsR | Equipamentos de Utilização Coletiva em Solo Rústico
- EUBD | Espaço Urbano de Baixa Densidade
- EVPE | Espacos Verdes de Utilizacao Coletiva
- INF | Espaços de Infraestruturas
- INFt | Infraestruturas Territoriais
- JP | Espacos Verdes de Utilizacao Coletiva
- Rede rodoviaria principal
- IGT Vigor

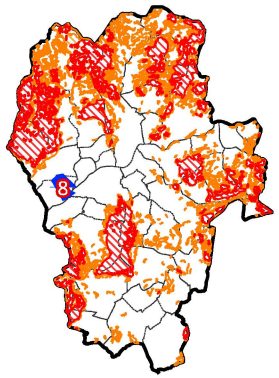

Número de ordem: 9

Data de verificção ICNF:

Área (m²):	3230.1
Concelho:	Ponte de Lima
Freguesia:	Fontão

Síntese de Fundamentação:

A área de sobreposição à perigosidade alta localiza-se em espaço urbano de baixa densidade, por essa razão não se procedeu a ajustamento desta área, nos termos do nº 1 do artigo 60º do Sistema de Gestão Integrada de Fogos Rurais,
Área predominantemente florestal de produção condicionada e estruturante no PDM vigente.

Área edificável PDM em vigor, com Perigosidade.

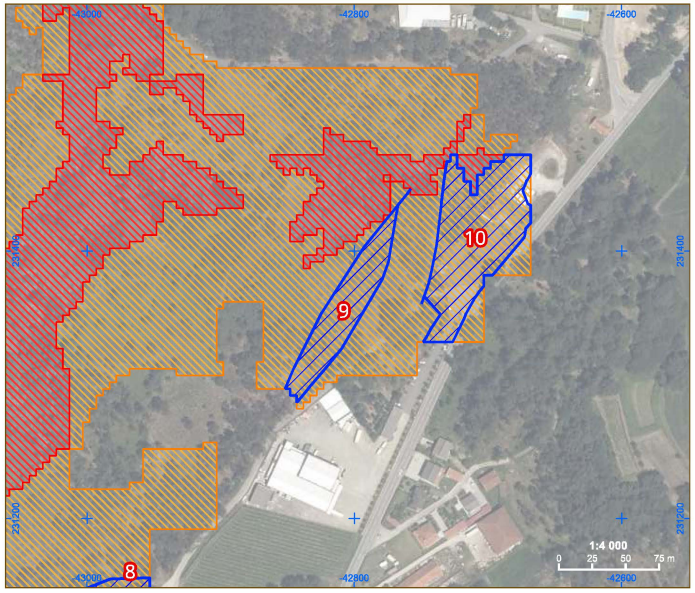

Perigosidade em vigor.

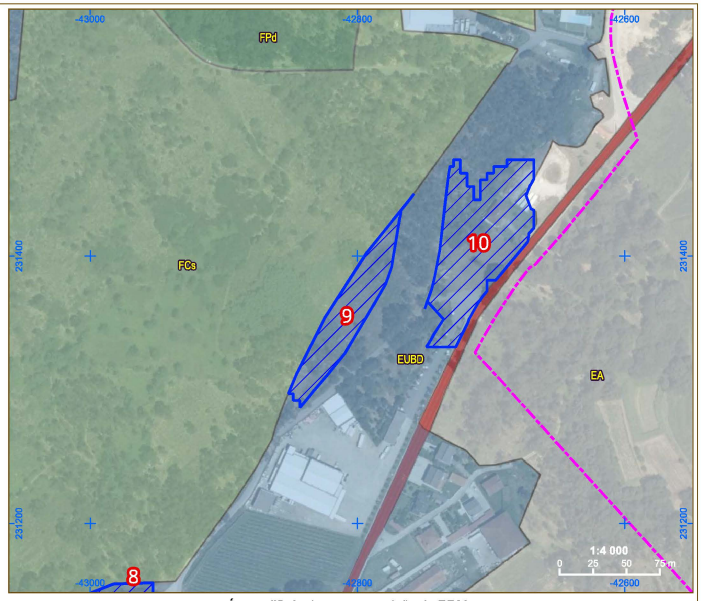

Área edificável proposta revisão do PDM.

Áreas de sobreposição de proposta de solo edificável e classes alta e muito alta de perigosidade

Perigosidade de incêndio rural

- Muito Alta
- Alta

PDM - Ordenamento em Vigor

ESPAÇO URBANO E URBANIZÁVEL

AGLOMERADOS URBANOS NÃO ABRANGIDOS POR PLANOS DE URBANIZAÇÃO

- ÁREA PREDOMINANTEMENTE HABITACIONAL UNIFAMILIAR

AGLOMERADOS URBANOS ABRANGIDOS POR PLANOS DE URBANIZAÇÃO

- ÁREA PREDOMINANTEMENTE RESIDENCIAL - TIPO 1
- ÁREA PREDOMINANTEMENTE RESIDENCIAL - TIPO 2
- ÁREA PREDOMINANTEMENTE RESIDENCIAL - TIPO 3
- ÁREA PREDOMINANTEMENTE RESIDENCIAL - TIPO 4
- CENTRO HISTÓRICO DE PONTE DE LIMA
- ÁREA DE EQUIPAMENTO URBANO
- ÁREA DESTINADA A INICIATIVAS EMPRESARIAIS
- ÁREA INDUSTRIAL OU DE ARMAZENAGEM
- ÁREA DE GRANDES EQUIPAMENTOS

ESPAÇO NÃO URBANO

- ÁREA PREDOMINANTEMENTE AGRÍCOLA NÃO INCLUIDA NA RAN
- ÁREA AGRÍCOLA INCLUIDA NA RAN
- ÁREA PREDOMINANTEMENTE FLORESTAL DE PRODUÇÃO LIVRE
- ÁREA PREDOMINANTEMENTE FLORESTAL DE PRODUÇÃO CONDICIONADA
- ÁREA PREDOMINANTEMENTE FLORESTAL ESTRUTURANTE
- ÁREA PARA EXPLORAÇÃO DE RECURSOS GEOLÓGICOS
- ÁREA DE PAISAGEM PROTEGIDA DAS LAGOAS DE BERTIANDOS E S. PEDRO DE ARCOS
- ÁREA ARBORIZADA PARA PROTECÇÃO DE ECOSSISTEMAS
- ÁREA ARQUEOLÓGICA

A referência alfanumérica Y.X identifica cada situação no Anexo I do Regulamento e explicita as respectivas áreas de protecção na peça desenhada 2 - Planta de Condicionantes e na peça desenhada 4.3 - Equipamentos, Património Cultural e Oferta Turística

- PATRIMÓNIO CLASSIFICADO

A referência alfanumérica Y.0 identifica:
- O Património Arquitectónico classificado ou em vias de classificação, listado no Anexo I do Regulamento e com as respectivas Áreas de Protecção explicitadas nas peças desenhadas 2 - Planta de Condicionantes e 4.3 - Equipamentos, Património Cultural e Oferta Turística.
- O Património Arquitectónico inventariado e não classificado, listado no Anexo II do Regulamento e com as respectivas Áreas de Protecção explicitadas na peça desenhada 4.3 - Equipamentos, Património Cultural e Oferta Turística.

- ÁREA DE PROTECÇÃO
- ÁREA VEDADA À CONSTRUÇÃO (Zona Especial de Protecção)
- CURSOS DE ÁGUA

PDM - Proposta Ordenamento

- Áreas de maior dinâmica urbanística
- UOPG
- Espaço de atividades económicas

Rústico

- EA | Espaço Agricola
- EG | Exploraõo Recursos Energéticos e Geológicos
- EN | Espaço Natural e paisagistico
- FCs | Floresta de Conservção
- FPd | Floresta de Producao
- FPt | Floresta de Protecao
- FVp | Floresta Recreio e Valorização da Paisagem

Edificável

- AED | Área de Edificação Dispersa
- AGR | Aglomerado Rural
- EAE | Espaços de Atividades Económicas
- EAIsr | Espacos de Atividades Industriais
- EC-ACc | Espaço Central - Areas Centrais Complementares
- EC-Centro Hist. | Espaço Central - Centro Historico
- ECsr | Espaço Cultural - Solo Rustico
- EHtI | Espaço Habitacional Tipo I
- EHtII | Espaço Habitacional Tipo II
- EQP | Espaços de Uso Especial - Equipamentos Ut. Colet.
- EQPsR | Equipamentos de Utilização Coletiva em Solo Rústico
- EUBD | Espaço Urbano de Baixa Densidade
- EVPE | Espacos Verdes de Utilizacao Coletiva
- INF | Espaços de Infraestruturas
- INFt | Infraestruturas Territoriais
- JP | Espacos Verdes de Utilizacao Coletiva
- Rede rodoviaria principal
- IGT Vigor

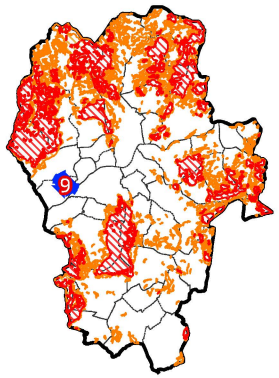

Número de ordem: 10

Data de verificção ICNF:

Área (m²):	6514.1
Concelho:	Ponte de Lima
Freguesia:	Fontão

Síntese de Fundamentação:

A área de sobreposição à perigosidade alta localiza-se em espaço urbano de baixa densidade, por essa razão não se procedeu a ajustamento desta área, nos termos do nº 1 do artigo 60º do Sistema de Gestão Integrada de Fogos Rurais,
Área predominantemente florestal de produção condicionada e estruturante no PDM vigente.

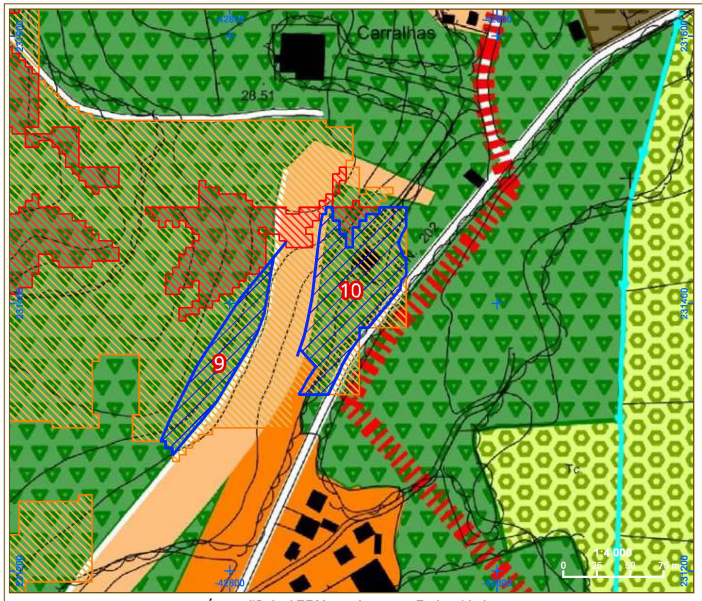

Área edificável PDM em vigor, com Perigosidade.

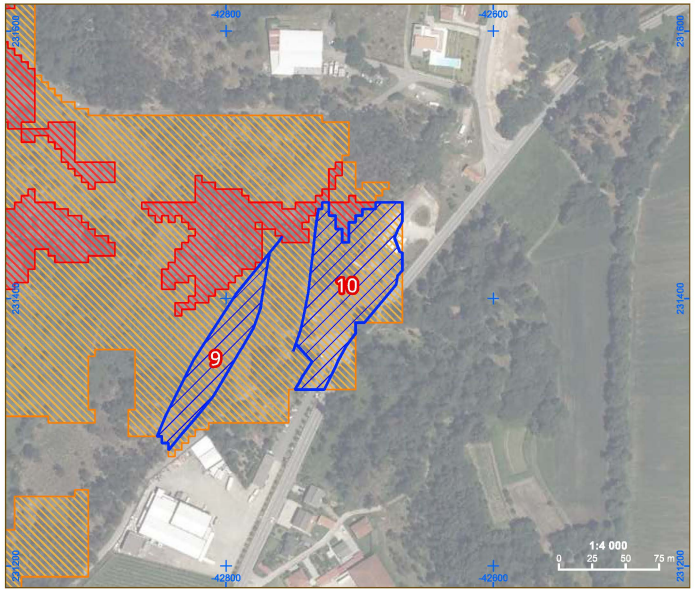

Perigosidade em vigor.

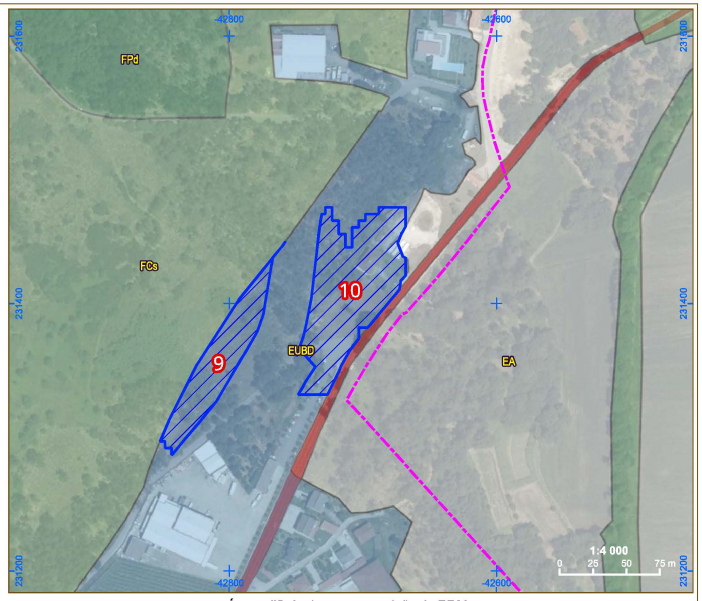

Área edificável proposta revisão do PDM.

Áreas de sobreposição de proposta de solo edificável e classes alta e muito alta de perigosidade

Perigosidade de incêndio rural

- Muito Alta
- Alta

PDM - Ordenamento em Vigor

ESPAÇO URBANO E URBANIZÁVEL

AGLOMERADOS URBANOS NÃO ABRANGIDOS POR PLANOS DE URBANIZAÇÃO

- ÁREA PREDOMINANTEMENTE HABITACIONAL UNIFAMILIAR

AGLOMERADOS URBANOS ABRANGIDOS POR PLANOS DE URBANIZAÇÃO

- ÁREA PREDOMINANTEMENTE RESIDENCIAL - TIPO 1
- ÁREA PREDOMINANTEMENTE RESIDENCIAL - TIPO 2
- ÁREA PREDOMINANTEMENTE RESIDENCIAL - TIPO 3
- ÁREA PREDOMINANTEMENTE RESIDENCIAL - TIPO 4
- CENTRO HISTÓRICO DE PONTE DE LIMA
- ÁREA DE EQUIPAMENTO URBANO
- ÁREA DESTINADA A INICIATIVAS EMPRESARIAIS
- ÁREA INDUSTRIAL OU DE ARMAZENAGEM
- ÁREA DE GRANDES EQUIPAMENTOS

ESPAÇO NÃO URBANO

- ÁREA PREDOMINANTEMENTE AGRÍCOLA NÃO INCLUIDA NA RAN
- ÁREA AGRÍCOLA INCLUIDA NA RAN
- ÁREA PREDOMINANTEMENTE FLORESTAL DE PRODUÇÃO LIVRE
- ÁREA PREDOMINANTEMENTE FLORESTAL DE PRODUÇÃO CONDICIONADA
- ÁREA PREDOMINANTEMENTE FLORESTAL ESTRUTURANTE
- ÁREA PARA EXPLORAÇÃO DE RECURSOS GEOLÓGICOS
- ÁREA DE PAISAGEM PROTEGIDA DAS LAGOAS DE BERTIANDOS E S. PEDRO DE ARCOS
- ÁREA ARBORIZADA PARA PROTECÇÃO DE ECOSSISTEMAS
- ÁREA ARQUEOLÓGICA
- PATRIMÓNIO CLASSIFICADO

A referência alfanumérica Y.X identifica cada situação no Anexo I do Regulamento e explicita as respectivas áreas de protecção na peça desenhada 2 - Planta de Condicionantes e na peça desenhada 4.3 - Equipamentos, Património Cultural e Oferta Turística

A referência alfanumérica Y.X identifica:
- O Património Arquitectónico classificado ou em vias de classificação, listado no Anexo I do Regulamento e com as respectivas Áreas de Protecção explicitadas nas peças desenhadas 2 - Planta de Condicionantes e 4.3 - Equipamentos, Património Cultural e Oferta Turística
- O Património Arquitectónico inventariado e não classificado, listado no Anexo II do Regulamento e com as respectivas Áreas de Protecção explicitadas na peça desenhada 4.3 - Equipamentos, Património Cultural e Oferta Turística.

- ÁREA DE PROTECÇÃO
- ÁREA VEDADA À CONSTRUÇÃO (Zona Especial de Protecção)
- CURSOS DE ÁGUA

PDM - Proposta Ordenamento

- Áreas de maior dinâmica urbanística
- UOPG
- Espaço de atividades económicas

Rústico

- EA | Espaço Agricola
- EG | Exploraõo Recursos Energéticos e Geológicos
- EN | Espaço Natural e paisagistico
- FCs | Floresta de Conservção
- FPd | Floresta de Producao
- FPt | Floresta de Protecao
- FVp | Floresta Recreio e Valorização da Paisagem

Edificável

- AED | Área de Edificação Dispersa
- AGR | Aglomerado Rural
- EAE | Espaços de Atividades Económicas
- EAIsr | Espacos de Atividades Industriais
- EC-ACc | Espaço Central - Areas Centrais Complementares
- EC-Centro Hist. | Espaço Central - Centro Historico
- ECsr | Espaço Cultural - Solo Rustico
- EHtI | Espaço Habitacional Tipo I
- EHtII | Espaço Habitacional Tipo II
- EQP | Espaços de Uso Especial - Equipamentos Ut. Colet.
- EQPsR | Equipamentos de Utilização Coletiva em Solo Rústico
- EUBD | Espaço Urbano de Baixa Densidade
- EVPE | Espacos Verdes de Utilizacao Coletiva
- INF | Espaços de Infraestruturas
- INFt | Infraestruturas Territoriais
- JP | Espacos Verdes de Utilizacao Coletiva
- Rede rodoviaria principal
- IGT Vigor

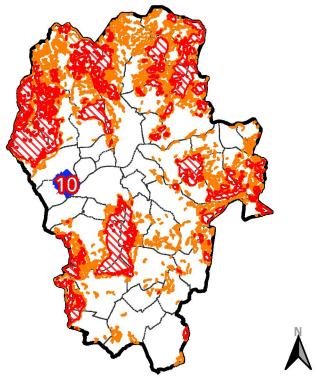



Número de ordem: 11

Data de verificção ICNF:

Área (m²):	4461.9
Concelho:	Ponte de Lima
Freguesia:	Anais

Síntese de Fundamentação:

A área de sobreposição à perigosidade alta localiza-se em espaço urbano de baixa densidade, por essa razão não se procedeu a ajustamento desta área, nos termos do nº 1 do artigo 60º do Sistema de Gestão Integrada de Fogos Rurais,
Área predominantemente florestal estruturante no PDM vigente.

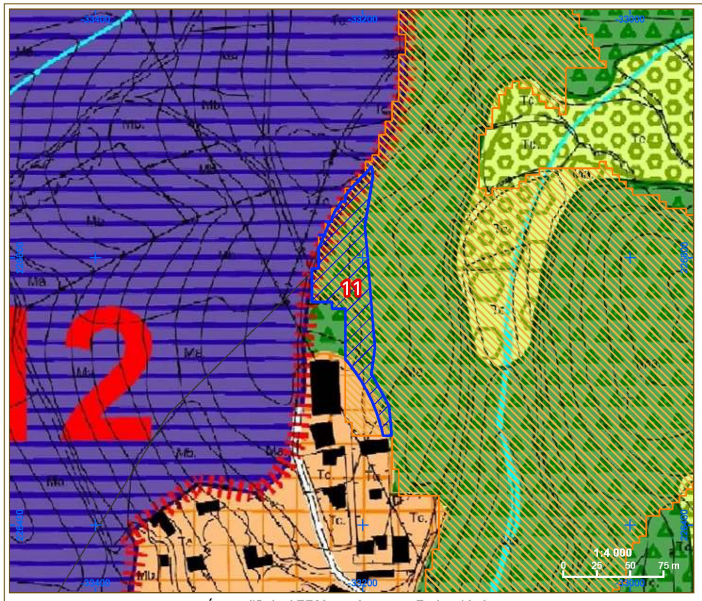

Área edificável PDM em vigor, com Perigosidade.

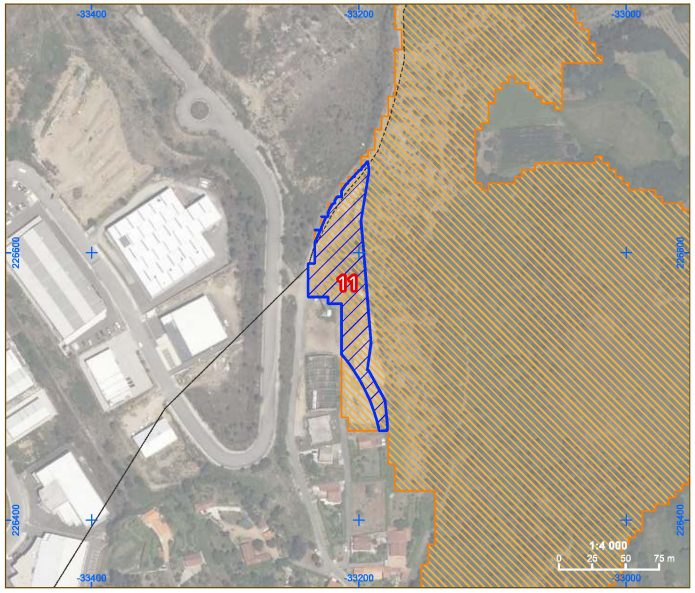

Perigosidade em vigor.

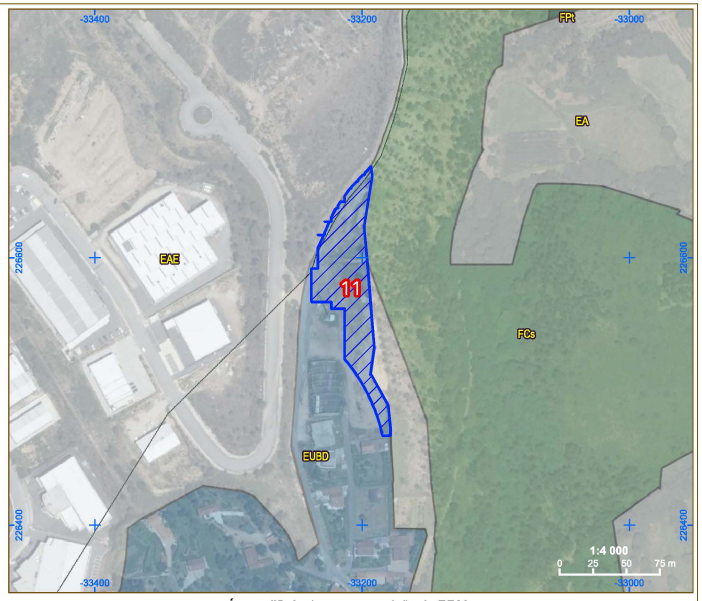

Área edificável proposta revisão do PDM.

Áreas de sobreposição de proposta de solo edificável e classes alta e muito alta de perigosidade

Perigosidade de incêndio rural

- Muito Alta
- Alta

PDM - Ordenamento em Vigor

ESPAÇO URBANO E URBANIZÁVEL

AGLOMERADOS URBANOS NÃO ABRANGIDOS POR PLANOS DE URBANIZAÇÃO

- ÁREA PREDOMINANTEMENTE HABITACIONAL UNIFAMILIAR

AGLOMERADOS URBANOS ABRANGIDOS POR PLANOS DE URBANIZAÇÃO

- ÁREA PREDOMINANTEMENTE RESIDENCIAL - TIPO 1
- ÁREA PREDOMINANTEMENTE RESIDENCIAL - TIPO 2
- ÁREA PREDOMINANTEMENTE RESIDENCIAL - TIPO 3
- ÁREA PREDOMINANTEMENTE RESIDENCIAL - TIPO 4
- CENTRO HISTÓRICO DE PONTE DE LIMA
- ÁREA DE EQUIPAMENTO URBANO
- ÁREA DESTINADA A INICIATIVAS EMPRESARIAIS
- ÁREA INDUSTRIAL OU DE ARMAZENAGEM
- ÁREA DE GRANDES EQUIPAMENTOS

ESPAÇO NÃO URBANO

- ÁREA PREDOMINANTEMENTE AGRÍCOLA NÃO INCLUIDA NA RAN
- ÁREA AGRÍCOLA INCLUIDA NA RAN
- ÁREA PREDOMINANTEMENTE FLORESTAL DE PRODUÇÃO LIVRE
- ÁREA PREDOMINANTEMENTE FLORESTAL DE PRODUÇÃO CONDICIONADA
- ÁREA PREDOMINANTEMENTE FLORESTAL ESTRUTURANTE
- ÁREA PARA EXPLORAÇÃO DE RECURSOS GEOLÓGICOS
- ÁREA DE PAISAGEM PROTEGIDA DAS LAGOAS DE BERTIANDOS E S. PEDRO DE ARCOS
- ÁREA ARBORIZADA PARA PROTECÇÃO DE ECOSSISTEMAS
- ÁREA ARQUEOLÓGICA
- PATRIMÓNIO CLASSIFICADO

A referência alfanumérica Y.X identifica cada situação no Anexo I do Regulamento e explicita as respectivas áreas de protecção na peça desenhada 2 - Planta de Condicionantes e na peça desenhada 4.3 - Equipamentos, Património Cultural e Oferta Turística

A referência alfanumérica Y.X identifica:
- O Património Arquitectónico classificado ou em vias de classificação, listado no Anexo I do Regulamento e com as respectivas Áreas de Protecção explicitadas nas peças desenhadas 2 - Planta de Condicionantes e 4.3 - Equipamentos, Património Cultural e Oferta Turística
- O Património Arquitectónico inventariado e não classificado, listado no Anexo II do Regulamento e com as respectivas Áreas de Protecção explicitadas na peça desenhada 4.3 - Equipamentos, Património Cultural e Oferta Turística.

- ÁREA DE PROTECÇÃO
- ÁREA VEDADA À CONSTRUÇÃO (Zona Especial de Protecção)
- CURSOS DE ÁGUA

PDM - Proposta Ordenamento

- Áreas de maior dinâmica urbanística
- UOPG
- Espaço de atividades económicas

Rústico

- EA | Espaço Agricola
- EG | Exploraõo Recursos Energéticos e Geológicos
- EN | Espaço Natural e paisagistico
- FCs | Floresta de Conservção
- FPd | Floresta de Producao
- FPt | Floresta de Protecao
- FVp | Floresta Recreio e Valorização da Paisagem

Edificável

- AED | Área de Edificação Dispersa
- AGR | Aglomerado Rural
- EAE | Espaços de Atividades Económicas
- EAIsr | Espacos de Atividades Industriais
- EC-ACc | Espaço Central - Areas Centrais Complementares
- EC-Centro Hist. | Espaço Central - Centro Historico
- ECsr | Espaço Cultural - Solo Rustico
- EHtI | Espaço Habitacional Tipo I
- EHtII | Espaço Habitacional Tipo II
- EQP | Espaços de Uso Especial - Equipamentos Ut. Colet.
- EQPsR | Equipamentos de Utilização Coletiva em Solo Rústico
- EUBD | Espaço Urbano de Baixa Densidade
- EVPE | Espacos Verdes de Utilizacao Coletiva
- INF | Espaços de Infraestruturas
- INFt | Infraestruturas Territoriais
- JP | Espacos Verdes de Utilizacao Coletiva
- Rede rodoviaria principal
- IGT Vigor

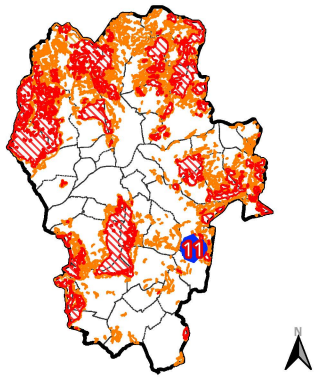

Número de ordem: 12

Data de verificção ICNF:

Área (m²):	3456.7
Concelho:	Ponte de Lima
Freguesia:	Gemieira

Síntese de Fundamentação:

A área de sobreposição à perigosidade alta localiza-se em espaço urbano de baixa densidade, por essa razão não se procedeu a ajustamento desta área, nos termos do nº 1 do artigo 60º do Sistema de Gestão Integrada de Fogos Rurais,
Área predominantemente florestal estruturante e área predominantemente agrícola não incluída em RAN no PDM vigente.

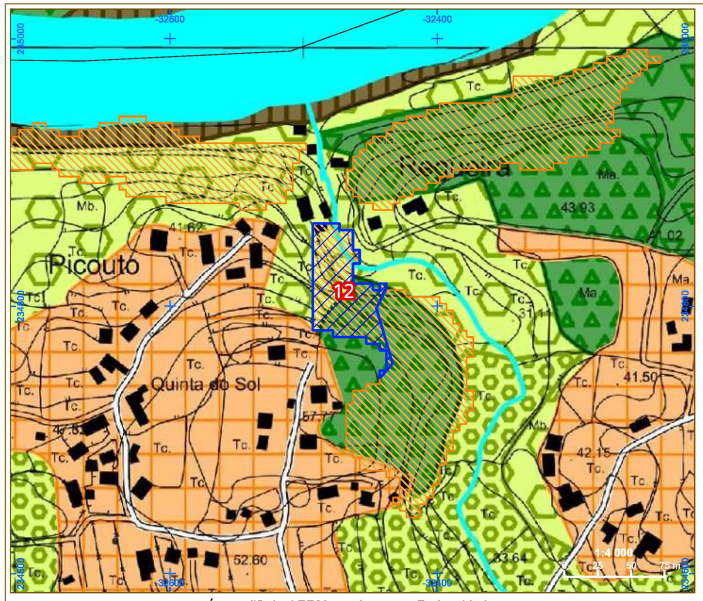

Área edificável PDM em vigor, com Perigosidade.

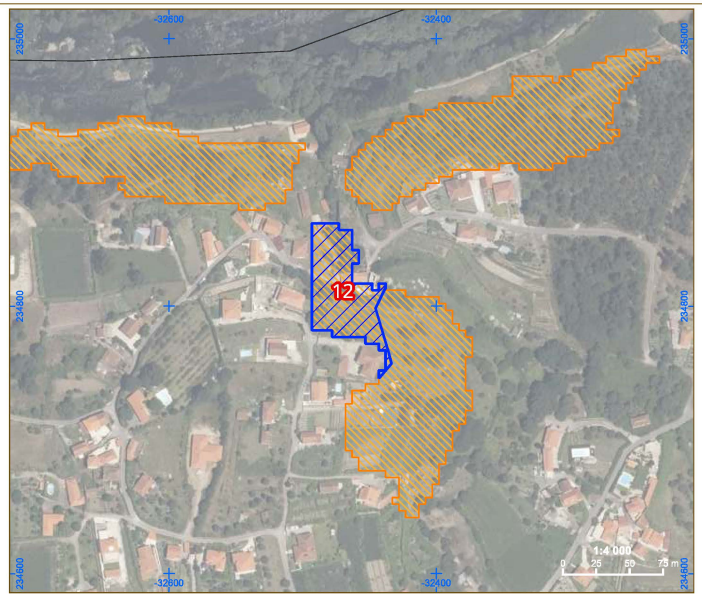

Perigosidade em vigor.

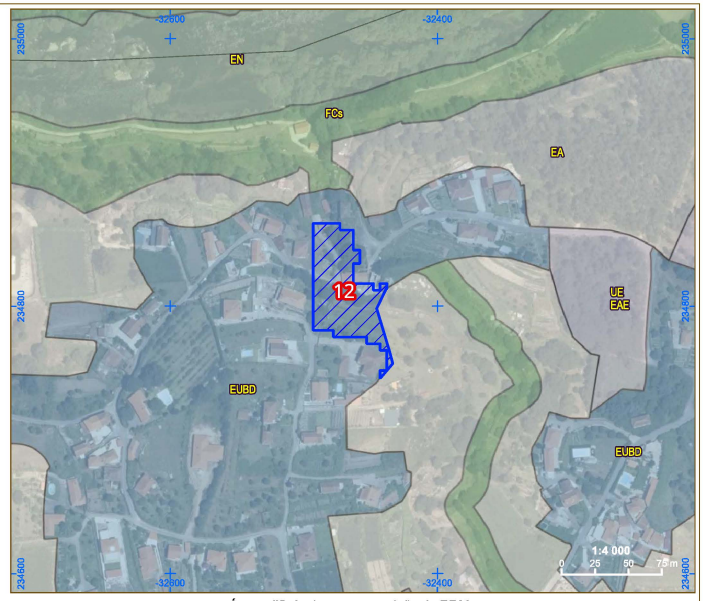

Área edificável proposta revisão do PDM.

Áreas de sobreposição de proposta de solo edificável e classes alta e muito alta de perigosidade

Perigosidade de incêndio rural

- Muito Alta
- Alta

PDM - Ordenamento em Vigor

ESPAÇO URBANO E URBANIZÁVEL

AGLOMERADOS URBANOS NÃO ABRANGIDOS POR PLANOS DE URBANIZAÇÃO

- ÁREA PREDOMINANTEMENTE HABITACIONAL UNIFAMILIAR

AGLOMERADOS URBANOS ABRANGIDOS POR PLANOS DE URBANIZAÇÃO

- ÁREA PREDOMINANTEMENTE RESIDENCIAL - TIPO 1
- ÁREA PREDOMINANTEMENTE RESIDENCIAL - TIPO 2
- ÁREA PREDOMINANTEMENTE RESIDENCIAL - TIPO 3
- ÁREA PREDOMINANTEMENTE RESIDENCIAL - TIPO 4
- CENTRO HISTÓRICO DE PONTE DE LIMA
- ÁREA DE EQUIPAMENTO URBANO
- ÁREA DESTINADA A INICIATIVAS EMPRESARIAIS
- ÁREA INDUSTRIAL OU DE ARMAZENAGEM
- ÁREA DE GRANDES EQUIPAMENTOS

ESPAÇO NÃO URBANO

- ÁREA PREDOMINANTEMENTE AGRÍCOLA NÃO INCLUIDA NA RAN
- ÁREA AGRÍCOLA INCLUIDA NA RAN
- ÁREA PREDOMINANTEMENTE FLORESTAL DE PRODUÇÃO LIVRE
- ÁREA PREDOMINANTEMENTE FLORESTAL DE PRODUÇÃO CONDICIONADA
- ÁREA PREDOMINANTEMENTE FLORESTAL ESTRUTURANTE
- ÁREA PARA EXPLORAÇÃO DE RECURSOS GEOLÓGICOS
- ÁREA DE PAISAGEM PROTEGIDA DAS LAGOAS DE BERTIANDOS E S. PEDRO DE ARCOS
- ÁREA ARBORIZADA PARA PROTECÇÃO DE ECOSSISTEMAS
- ÁREA ARQUEOLÓGICA

A referência alfanumérica X.0 identifica cada situação no Anexo I do Regulamento e explicita as respectivas áreas de protecção na peça desenhada 2 - Planta de Condicionantes e na peça desenhada 4.3 - Equipamentos, Património Cultural e Oferta Turística

- PATRIMÓNIO CLASSIFICADO

A referência alfanumérica Y.0 identifica:
- O Património Arquitectónico classificado ou em vias de classificação, listado no Anexo I do Regulamento e com as respectivas Áreas de Protecção explicitadas nas peças desenhadas 2 - Planta de Condicionantes e 4.3 - Equipamentos, Património Cultural e Oferta Turística.
- O Património Arquitectónico inventariado e não classificado, listado no Anexo II do Regulamento e com as respectivas Áreas de Protecção explicitadas na peça desenhada 4.3 - Equipamentos, Património Cultural e Oferta Turística.

- ÁREA DE PROTECÇÃO
- ÁREA VEDADA À CONSTRUÇÃO (Zona Especial de Protecção)
- CURSOS DE ÁGUA

PDM - Proposta Ordenamento

- Áreas de maior dinâmica urbanística
- UOPG
- Espaço de atividades económicas

Rústico

- EA | Espaço Agricola
- EG | Exploraõo Recursos Energéticos e Geológicos
- EN | Espaço Natural e paisagistico
- FCs | Floresta de Conservção
- FPd | Floresta de Producao
- FPt | Floresta de Protecao
- FVp | Floresta Recreio e Valorização da Paisagem

Edificável

- AED | Área de Edificação Dispersa
- AGR | Aglomerado Rural
- EAE | Espaços de Atividades Económicas
- EAIsr | Espacos de Atividades Industriais
- EC-ACc | Espaço Central - Areas Centrais Complementares
- EC-Centro Hist. | Espaço Central - Centro Historico
- ECsr | Espaço Cultural - Solo Rustico
- EHtI | Espaço Habitacional Tipo I
- EHtII | Espaço Habitacional Tipo II
- EQP | Espaços de Uso Especial - Equipamentos Ut. Colet.
- EQPsR | Equipamentos de Utilização Coletiva em Solo Rústico
- EUBD | Espaço Urbano de Baixa Densidade
- EVPE | Espacos Verdes de Utilizacao Coletiva
- INF | Espaços de Infraestruturas
- INFt | Infraestruturas Territoriais
- JP | Espacos Verdes de Utilizacao Coletiva
- Rede rodoviaria principal
- IGT Vigor

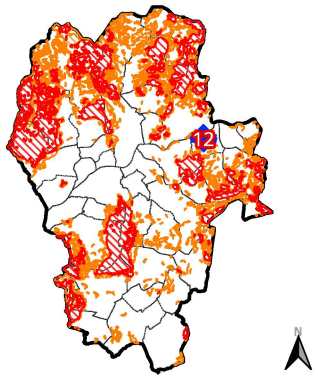

Número de ordem: 13

Data de verificção ICNF:

Área (m²):	3158.1
Concelho:	Ponte de Lima
Freguesia:	Boalhosa

Síntese de Fundamentação:

A área de sobreposição à perigosidade alta localiza-se em aglomerado rural, por essa razão não se procedeu a ajustamento desta área, nos termos do nº 1 do artigo 60º do Sistema de Gestão Integrada de Fogos Rurais,
Área predominantemente florestal de produção livre no PDM vigente.

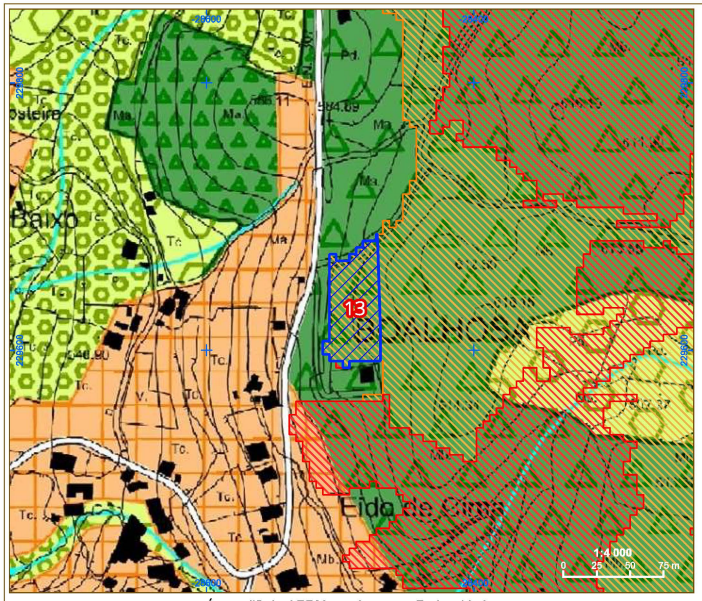

Área edificável PDM em vigor, com Perigosidade.

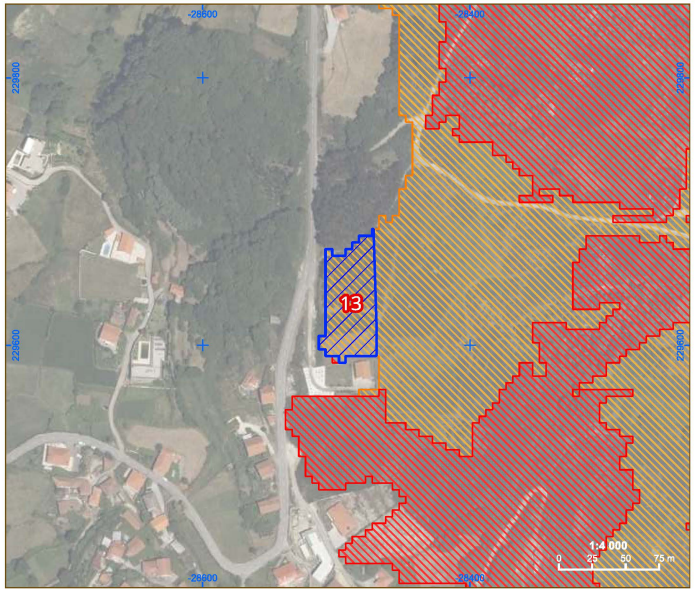

Perigosidade em vigor.

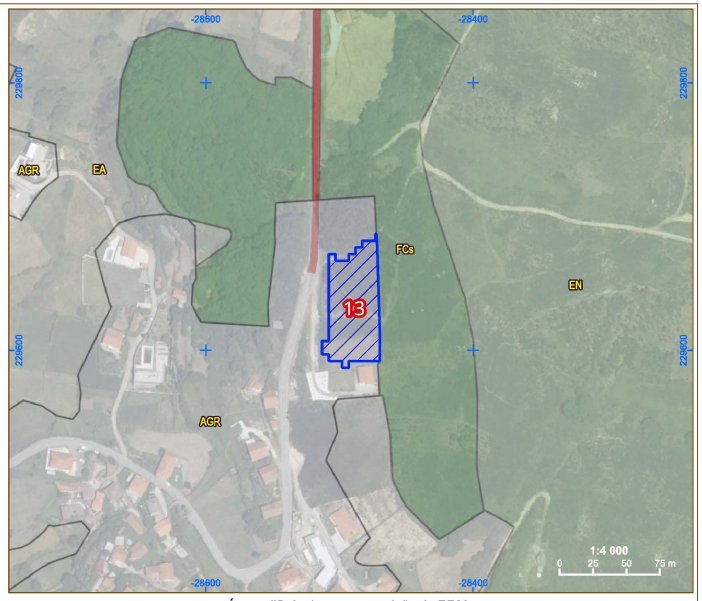

Área edificável proposta revisão do PDM.

Áreas de sobreposição de proposta de solo edificável e classes alta e muito alta de perigosidade

Perigosidade de incêndio rural

- Muito Alta
- Alta

PDM - Ordenamento em Vigor

ESPAÇO URBANO E URBANIZÁVEL

AGLOMERADOS URBANOS NÃO ABRANGIDOS POR PLANOS DE URBANIZAÇÃO

- ÁREA PREDOMINANTEMENTE HABITACIONAL UNIFAMILIAR

AGLOMERADOS URBANOS ABRANGIDOS POR PLANOS DE URBANIZAÇÃO

- ÁREA PREDOMINANTEMENTE RESIDENCIAL - TIPO 1
- ÁREA PREDOMINANTEMENTE RESIDENCIAL - TIPO 2
- ÁREA PREDOMINANTEMENTE RESIDENCIAL - TIPO 3
- ÁREA PREDOMINANTEMENTE RESIDENCIAL - TIPO 4
- CENTRO HISTÓRICO DE PONTE DE LIMA
- ÁREA DE EQUIPAMENTO URBANO
- ÁREA DESTINADA A INICIATIVAS EMPRESARIAIS
- ÁREA INDUSTRIAL OU DE ARMAZENAGEM
- ÁREA DE GRANDES EQUIPAMENTOS

ESPAÇO NÃO URBANO

- ÁREA PREDOMINANTEMENTE AGRÍCOLA NÃO INCLUIDA NA RAN
- ÁREA AGRÍCOLA INCLUIDA NA RAN
- ÁREA PREDOMINANTEMENTE FLORESTAL DE PRODUÇÃO LIVRE
- ÁREA PREDOMINANTEMENTE FLORESTAL DE PRODUÇÃO CONDICIONADA
- ÁREA PREDOMINANTEMENTE FLORESTAL ESTRUTURANTE
- ÁREA PARA EXPLORAÇÃO DE RECURSOS GEOLÓGICOS
- ÁREA DE PAISAGEM PROTEGIDA DAS LAGOAS DE BERTIANDOS E S. PEDRO DE ARCOS
- ÁREA ARBORIZADA PARA PROTECÇÃO DE ECOSSISTEMAS
- ÁREA ARQUEOLÓGICA
- PATRIMÓNIO CLASSIFICADO

A referência alfanumérica Y.X identifica cada situação no Anexo I do Regulamento e explicita as respectivas áreas de protecção na peça desenhada 2 - Planta de Condicionantes e na peça desenhada 4.3 - Equipamentos, Património Cultural e Oferta Turística

- ÁREA DE PROTECÇÃO
- ÁREA VEDADA À CONSTRUÇÃO (Zona Especial de Protecção)
- CURSOS DE ÁGUA

PDM - Proposta Ordenamento

- Áreas de maior dinâmica urbanística
- UOPG
- Espaço de atividades económicas

Rústico

- EA | Espaço Agricola
- EG | Exploraõo Recursos Energéticos e Geológicos
- EN | Espaço Natural e paisagistico
- FCs | Floresta de Conservção
- FPd | Floresta de Producao
- FPt | Floresta de Protecao
- FVp | Floresta Recreio e Valorização da Paisagem

Edificável

- AED | Área de Edificação Dispersa
- AGR | Aglomerado Rural
- EAE | Espaços de Atividades Económicas
- EAIsr | Espacos de Atividades Industriais
- EC-ACc | Espaço Central - Areas Centrais Complementares
- EC-Centro Hist. | Espaço Central - Centro Historico
- ECsr | Espaço Cultural - Solo Rustico
- EHtI | Espaço Habitacional Tipo I
- EHtII | Espaço Habitacional Tipo II
- EQP | Espaços de Uso Especial - Equipamentos Ut. Colet.
- EQPsR | Equipamentos de Utilização Coletiva em Solo Rústico
- EUBD | Espaço Urbano de Baixa Densidade
- EVPE | Espacos Verdes de Utilizacao Coletiva
- INF | Espaços de Infraestruturas
- INFt | Infraestruturas Territoriais
- JP | Espacos Verdes de Utilizacao Coletiva
- Rede rodoviaria principal
- IGT Vigor

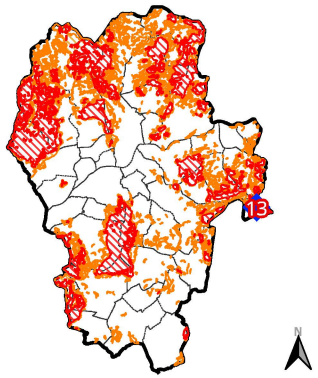

Número de ordem: 14

Data de verificção ICNF:

Área (m²):	1109.3
Concelho:	Ponte de Lima
Freguesia:	Gondufe

Síntese de Fundamentação:

A área de sobreposição à perigosidade alta localiza-se em área de edificação dispersa, propondo-se, para o efeito que sejam criadas faixas de gestão de combustíveis, para a salvaguarda das novas edificações,
Área predominantemente florestal de produção condicionada no PDM vigente.

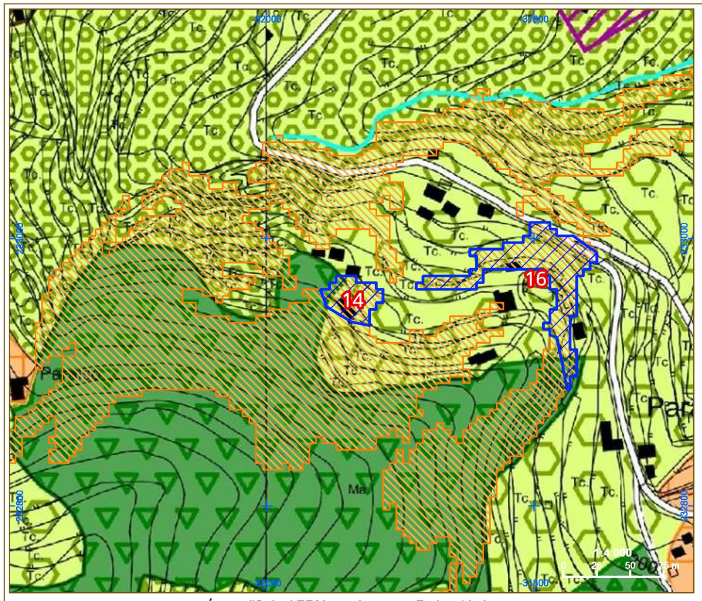

Área edificável PDM em vigor, com Perigosidade.

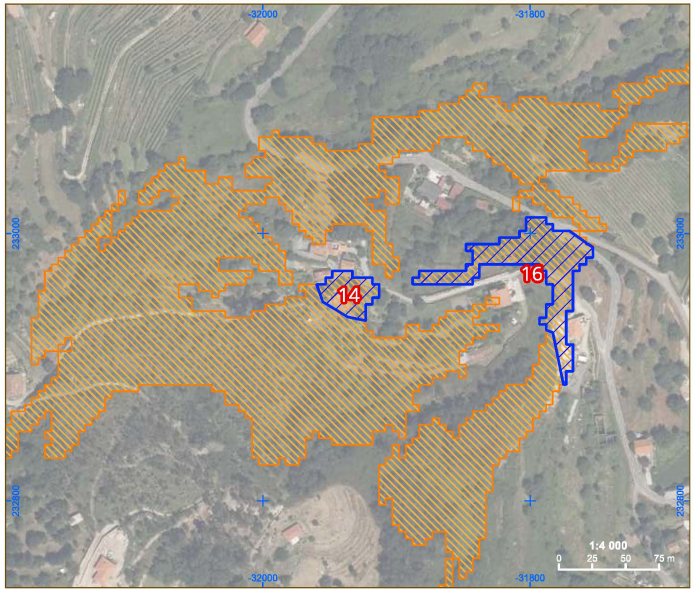

Perigosidade em vigor.

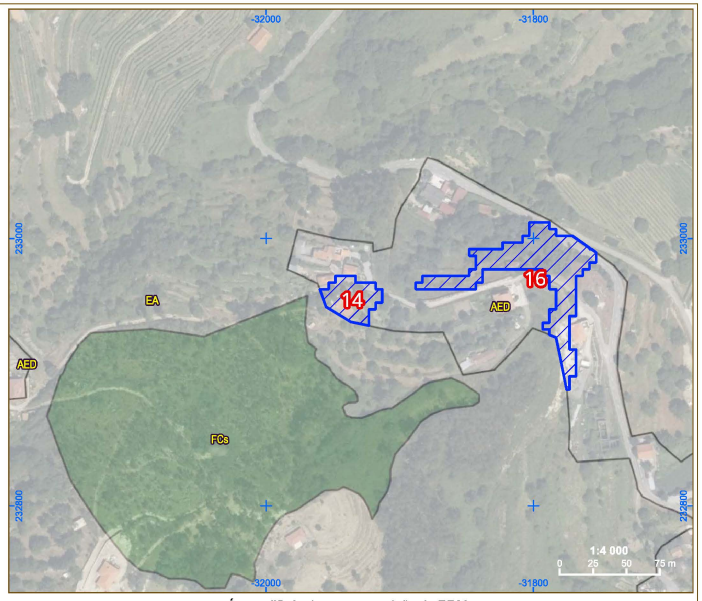

Área edificável proposta revisão do PDM.

Áreas de sobreposição de proposta de solo edificável e classes alta e muito alta de perigosidade

Perigosidade de incêndio rural

- Muito Alta
- Alta

PDM - Ordenamento em Vigor

ESPAÇO URBANO E URBANIZÁVEL

AGLOMERADOS URBANOS NÃO ABRANGIDOS POR PLANOS DE URBANIZAÇÃO

- ÁREA PREDOMINANTEMENTE HABITACIONAL UNIFAMILIAR

AGLOMERADOS URBANOS ABRANGIDOS POR PLANOS DE URBANIZAÇÃO

- ÁREA PREDOMINANTEMENTE RESIDENCIAL - TIPO 1
- ÁREA PREDOMINANTEMENTE RESIDENCIAL - TIPO 2
- ÁREA PREDOMINANTEMENTE RESIDENCIAL - TIPO 3
- ÁREA PREDOMINANTEMENTE RESIDENCIAL - TIPO 4
- CENTRO HISTÓRICO DE PONTE DE LIMA
- ÁREA DE EQUIPAMENTO URBANO
- ÁREA DESTINADA A INICIATIVAS EMPRESARIAIS
- ÁREA INDUSTRIAL OU DE ARMAZENAGEM
- ÁREA DE GRANDES EQUIPAMENTOS

ESPAÇO NÃO URBANO

- ÁREA PREDOMINANTEMENTE AGRÍCOLA NÃO INCLUIDA NA RAN
- ÁREA AGRÍCOLA INCLUIDA NA RAN
- ÁREA PREDOMINANTEMENTE FLORESTAL DE PRODUÇÃO LIVRE
- ÁREA PREDOMINANTEMENTE FLORESTAL DE PRODUÇÃO CONDICIONADA
- ÁREA PREDOMINANTEMENTE FLORESTAL ESTRUTURANTE
- ÁREA PARA EXPLORAÇÃO DE RECURSOS GEOLÓGICOS
- ÁREA DE PAISAGEM PROTEGIDA DAS LAGOAS DE BERTIANDOS E S. PEDRO DE ARCOS
- ÁREA ARBORIZADA PARA PROTECÇÃO DE ECOSSISTEMAS
- ÁREA ARQUEOLÓGICA
- PATRIMÓNIO CLASSIFICADO

A referência alfanumérica Y.X identifica cada situação no Anexo I do Regulamento e explicita as respectivas áreas de protecção na peça desenhada 2 - Planta de Condicionantes e na peça desenhada 4.3 - Equipamentos, Património Cultural e Oferta Turística

A referência alfanumérica Y.X identifica:
- O Património Arquitectónico classificado ou em vias de classificação, listado no Anexo I do Regulamento e com as respectivas Áreas de Protecção explicitadas nas peças desenhadas 2 - Planta de Condicionantes e 4.3 - Equipamentos, Património Cultural e Oferta Turística.
- O Património Arquitectónico inventariado e não classificado, listado no Anexo II do Regulamento e com as respectivas Áreas de Protecção explicitadas na peça desenhada 4.3 - Equipamentos, Património Cultural e Oferta Turística.

- ÁREA DE PROTECÇÃO
- ÁREA VEDADA À CONSTRUÇÃO (Zona Especial de Protecção)
- CURSOS DE ÁGUA

PDM - Proposta Ordenamento

- Áreas de maior dinâmica urbanística
- UOPG
- Espaço de atividades económicas

Rústico

- EA | Espaço Agricola
- EG | Exploraõo Recursos Energéticos e Geológicos
- EN | Espaço Natural e paisagistico
- FCs | Floresta de Conservção
- FPd | Floresta de Producao
- FPt | Floresta de Protecao
- FVp | Floresta Recreio e Valorização da Paisagem

Edificável

- AED | Área de Edificação Dispersa
- AGR | Aglomerado Rural
- EAE | Espaços de Atividades Económicas
- EAIsr | Espacos de Atividades Industriais
- EC-ACc | Espaço Central - Areas Centrais Complementares
- EC-Centro Hist. | Espaço Central - Centro Historico
- ECsr | Espaço Cultural - Solo Rustico
- EHtI | Espaço Habitacional Tipo I
- EHtII | Espaço Habitacional Tipo II
- EQP | Espaços de Uso Especial - Equipamentos Ut. Colet.
- EQPsR | Equipamentos de Utilização Coletiva em Solo Rústico
- EUBD | Espaço Urbano de Baixa Densidade
- EVPE | Espacos Verdes de Utilizacao Coletiva
- INF | Espaços de Infraestruturas
- INFt | Infraestruturas Territoriais
- JP | Espacos Verdes de Utilizacao Coletiva
- Rede rodoviaria principal
- IGT Vigor

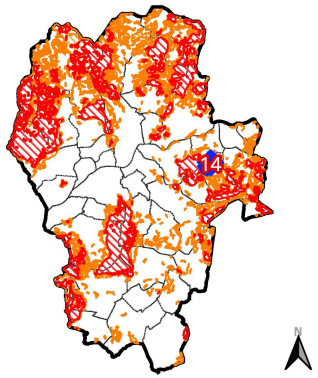

Número de ordem: 15

Data de verificção ICNF:

Área (m²):	2254.8
Concelho:	Ponte de Lima
Freguesia:	Gondufe

Síntese de Fundamentação:

A área de sobreposição à perigosidade alta localiza-se em aglomerado rural, por essa razão não se procedeu a ajustamento desta área, nos termos do nº 1 do artigo 60º do Sistema de Gestão Integrada de Fogos Rurais,
Área predominantemente agrícola não incluída em RAN no PDM vigente.

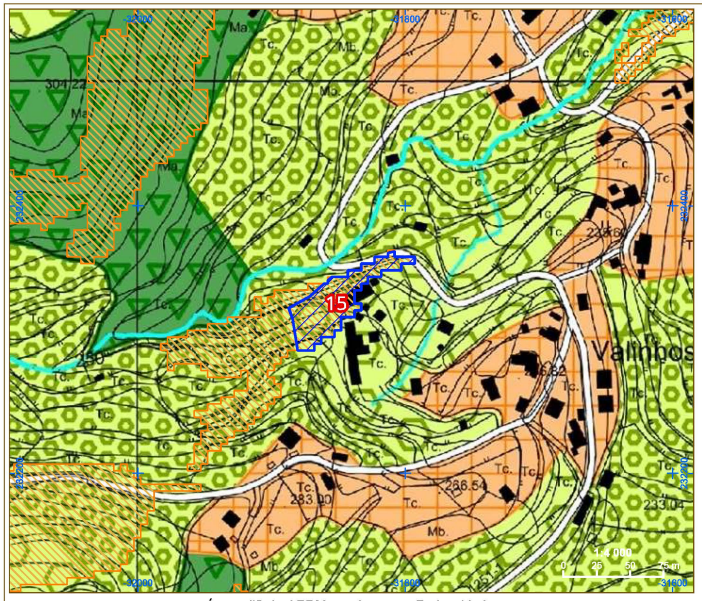

Área edificável PDM em vigor, com Perigosidade.

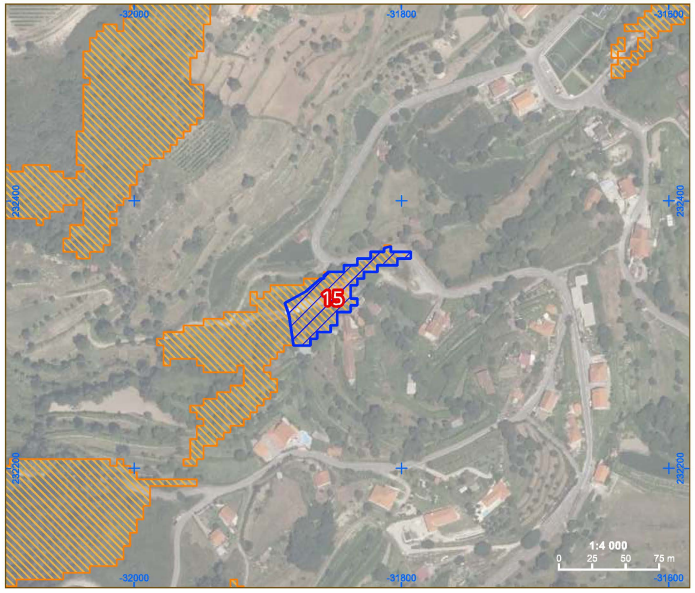

Perigosidade em vigor.

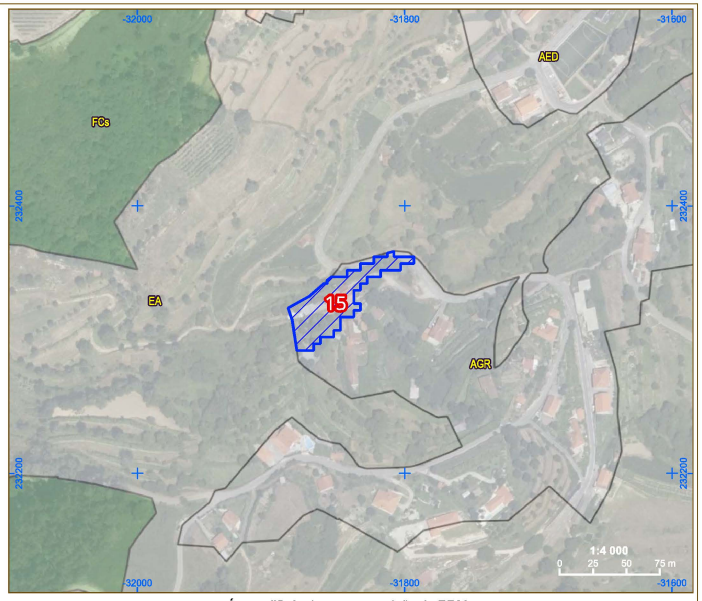

Área edificável proposta revisão do PDM.

Áreas de sobreposição de proposta de solo edificável e classes alta e muito alta de perigosidade

Perigosidade de incêndio rural

- Muito Alta
- Alta

PDM - Ordenamento em Vigor

ESPAÇO URBANO E URBANIZÁVEL

AGLOMERADOS URBANOS NÃO ABRANGIDOS POR PLANOS DE URBANIZAÇÃO

- ÁREA PREDOMINANTEMENTE HABITACIONAL UNIFAMILIAR

AGLOMERADOS URBANOS ABRANGIDOS POR PLANOS DE URBANIZAÇÃO

- ÁREA PREDOMINANTEMENTE RESIDENCIAL - TIPO 1
- ÁREA PREDOMINANTEMENTE RESIDENCIAL - TIPO 2
- ÁREA PREDOMINANTEMENTE RESIDENCIAL - TIPO 3
- ÁREA PREDOMINANTEMENTE RESIDENCIAL - TIPO 4
- CENTRO HISTÓRICO DE PONTE DE LIMA
- ÁREA DE EQUIPAMENTO URBANO
- ÁREA DESTINADA A INICIATIVAS EMPRESARIAIS
- ÁREA INDUSTRIAL OU DE ARMAZENAGEM
- ÁREA DE GRANDES EQUIPAMENTOS

ESPAÇO NÃO URBANO

- ÁREA PREDOMINANTEMENTE AGRÍCOLA NÃO INCLUIDA NA RAN
- ÁREA AGRÍCOLA INCLUIDA NA RAN
- ÁREA PREDOMINANTEMENTE FLORESTAL DE PRODUÇÃO LIVRE
- ÁREA PREDOMINANTEMENTE FLORESTAL DE PRODUÇÃO CONDICIONADA
- ÁREA PREDOMINANTEMENTE FLORESTAL ESTRUTURANTE
- ÁREA PARA EXPLORAÇÃO DE RECURSOS GEOLÓGICOS
- ÁREA DE PAISAGEM PROTEGIDA DAS LAGOAS DE BERTIANDOS E S. PEDRO DE ARCOS
- ÁREA ARBORIZADA PARA PROTECÇÃO DE ECOSSISTEMAS
- ÁREA ARQUEOLÓGICA

A referência alfanumérica X.0 identifica cada situação no Anexo I do Regulamento e explicita as respectivas áreas de protecção na peça desenhada 2 - Planta de Condicionantes e na peça desenhada 4.3 - Equipamentos, Património Cultural e Oferta Turística

- PATRIMÓNIO CLASSIFICADO

A referência alfanumérica Y.0 identifica:
- O Património Arquitectónico classificado ou em vias de classificação, listado no Anexo I do Regulamento e com as respectivas Áreas de Protecção explicitadas nas peças desenhadas 2 - Planta de Condicionantes e 4.3 - Equipamentos, Património Cultural e Oferta Turística.
- O Património Arquitectónico inventariado e não classificado, listado no Anexo II do Regulamento e com as respectivas Áreas de Protecção explicitadas na peça desenhada 4.3 - Equipamentos, Património Cultural e Oferta Turística.

- ÁREA DE PROTECÇÃO
- ÁREA VEDADA À CONSTRUÇÃO (Zona Especial de Protecção)
- CURSOS DE ÁGUA

PDM - Proposta Ordenamento

- Áreas de maior dinâmica urbanística
- UOPG
- Espaço de atividades económicas

Rústico

- EA | Espaço Agricola
- EG | Exploraõo Recursos Energéticos e Geológicos
- EN | Espaço Natural e paisagistico
- FCs | Floresta de Conservção
- FPd | Floresta de Producao
- FPt | Floresta de Protecao
- FVp | Floresta Recreio e Valorização da Paisagem

Edificável

- AED | Área de Edificação Dispersa
- AGR | Aglomerado Rural
- EAE | Espaços de Atividades Económicas
- EAIsr | Espacos de Atividades Industriais
- EC-ACc | Espaço Central - Areas Centrais Complementares
- EC-Centro Hist. | Espaço Central - Centro Historico
- ECsr | Espaço Cultural - Solo Rustico
- EHtI | Espaço Habitacional Tipo I
- EHtII | Espaço Habitacional Tipo II
- EQP | Espaços de Uso Especial - Equipamentos Ut. Colet.
- EQPsR | Equipamentos de Utilização Coletiva em Solo Rústico
- EUBD | Espaço Urbano de Baixa Densidade
- EVPE | Espacos Verdes de Utilizacao Coletiva
- INF | Espaços de Infraestruturas
- INFt | Infraestruturas Territoriais
- JP | Espacos Verdes de Utilizacao Coletiva
- Rede rodoviaria principal
- IGT Vigor

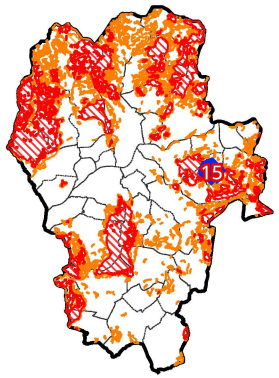

Número de ordem: 16

Data de verificção ICNF:

Área (m²):	3810.7
Concelho:	Ponte de Lima
Freguesia:	Gondufe

Síntese de Fundamentação:

A área de sobreposição à perigosidade alta localiza-se em área de edificação dispersa, propondo-se, para o efeito que sejam criadas faixas de gestão de combustíveis, para a salvaguarda das novas edificações,
Área predominantemente florestal de produção condicionada no PDM vigente.

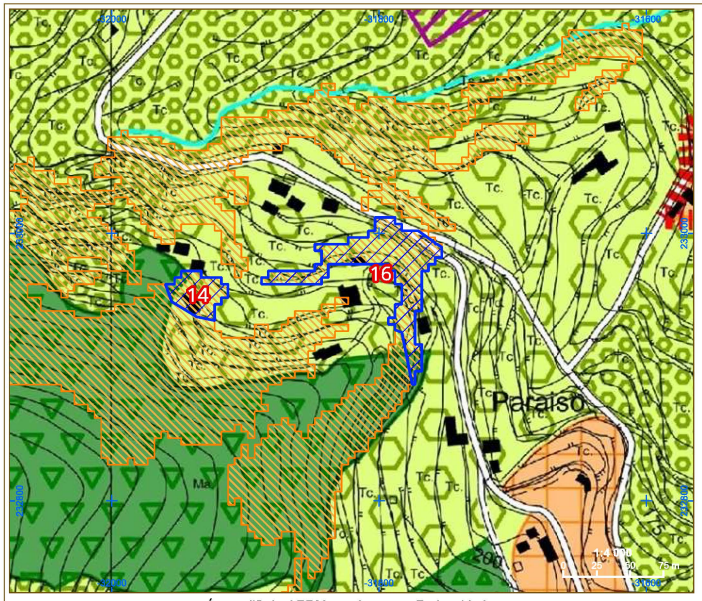

Área edificável PDM em vigor, com Perigosidade.

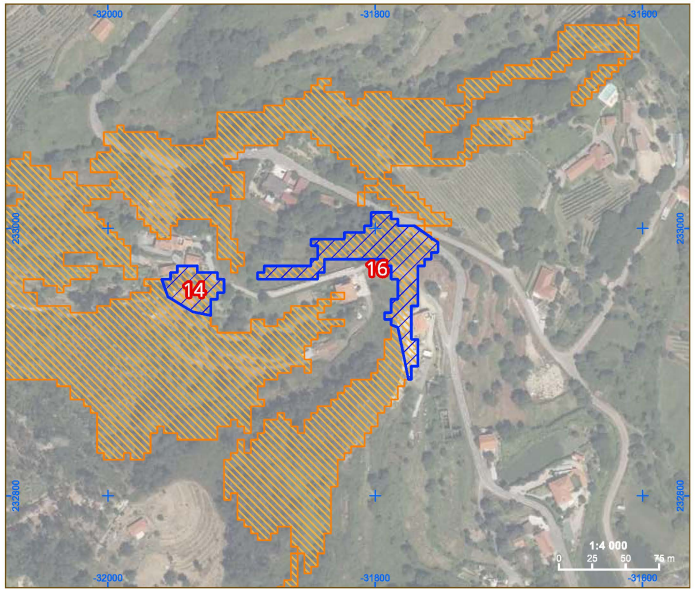

Perigosidade em vigor.

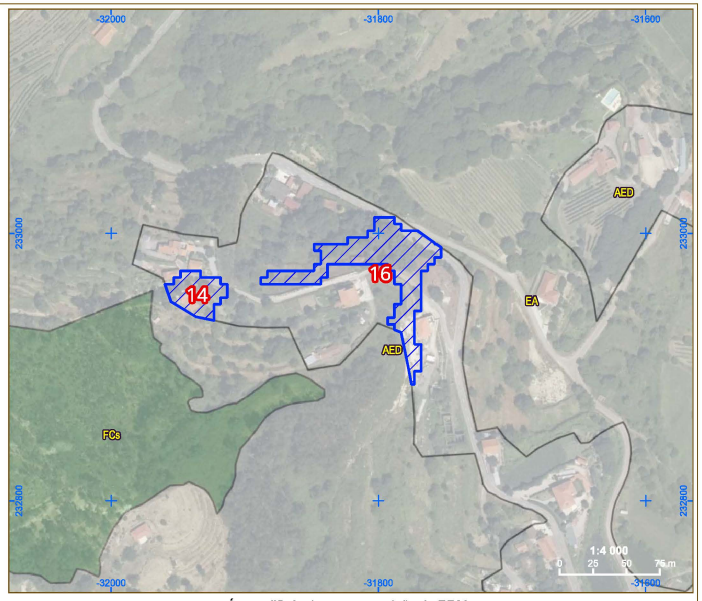

Área edificável proposta revisão do PDM.

Áreas de sobreposição de proposta de solo edificável e classes alta e muito alta de perigosidade

Perigosidade de incêndio rural

- Muito Alta
- Alta

PDM - Ordenamento em Vigor

ESPAÇO URBANO E URBANIZÁVEL

AGLOMERADOS URBANOS NÃO ABRANGIDOS POR PLANOS DE URBANIZAÇÃO

- ÁREA PREDOMINANTEMENTE HABITACIONAL UNIFAMILIAR

AGLOMERADOS URBANOS ABRANGIDOS POR PLANOS DE URBANIZAÇÃO

- ÁREA PREDOMINANTEMENTE RESIDENCIAL - TIPO 1
- ÁREA PREDOMINANTEMENTE RESIDENCIAL - TIPO 2
- ÁREA PREDOMINANTEMENTE RESIDENCIAL - TIPO 3
- ÁREA PREDOMINANTEMENTE RESIDENCIAL - TIPO 4
- CENTRO HISTÓRICO DE PONTE DE LIMA
- ÁREA DE EQUIPAMENTO URBANO
- ÁREA DESTINADA A INICIATIVAS EMPRESARIAIS
- ÁREA INDUSTRIAL OU DE ARMAZENAGEM
- ÁREA DE GRANDES EQUIPAMENTOS

ESPAÇO NÃO URBANO

- ÁREA PREDOMINANTEMENTE AGRÍCOLA NÃO INCLUIDA NA RAN
- ÁREA AGRÍCOLA INCLUIDA NA RAN
- ÁREA PREDOMINANTEMENTE FLORESTAL DE PRODUÇÃO LIVRE
- ÁREA PREDOMINANTEMENTE FLORESTAL DE PRODUÇÃO CONDICIONADA
- ÁREA PREDOMINANTEMENTE FLORESTAL ESTRUTURANTE
- ÁREA PARA EXPLORAÇÃO DE RECURSOS GEOLÓGICOS
- ÁREA DE PAISAGEM PROTEGIDA DAS LAGOAS DE BERTIANDOS E S. PEDRO DE ARCOS
- ÁREA ARBORIZADA PARA PROTECÇÃO DE ECOSSISTEMAS
- ÁREA ARQUEOLÓGICA

A referência alfanumérica Y.X identifica cada situação no Anexo I do Regulamento e explicita as respectivas áreas de protecção na peça desenhada 2 - Planta de Condicionantes e na peça desenhada 4.3 - Equipamentos, Património Cultural e Oferta Turística

- PATRIMÓNIO CLASSIFICADO

A referência alfanumérica Y.0 identifica:
- O Património Arquitectónico classificado ou em vias de classificação, listado no Anexo I do Regulamento e com as respectivas Áreas de Protecção explicitadas nas peças desenhadas 2 - Planta de Condicionantes e 4.3 - Equipamentos, Património Cultural e Oferta Turística.
- O Património Arquitectónico inventariado e não classificado, listado no Anexo II do Regulamento e com as respectivas Áreas de Protecção explicitadas na peça desenhada 4.3 - Equipamentos, Património Cultural e Oferta Turística.

- ÁREA DE PROTECÇÃO
- ÁREA VEDADA À CONSTRUÇÃO (Zona Especial de Protecção)
- CURSOS DE ÁGUA

PDM - Proposta Ordenamento

- Áreas de maior dinâmica urbanística
- UOPG
- Espaço de atividades económicas

Rústico

- EA | Espaço Agricola
- EG | Exploraõo Recursos Energéticos e Geológicos
- EN | Espaço Natural e paisagistico
- FCs | Floresta de Conservção
- FPd | Floresta de Producao
- FPt | Floresta de Protecao
- FVp | Floresta Recreio e Valorização da Paisagem

Edificável

- AED | Área de Edificação Dispersa
- AGR | Aglomerado Rural
- EAE | Espaços de Atividades Económicas
- EAIsr | Espacos de Atividades Industriais
- EC-ACc | Espaço Central - Areas Centrais Complementares
- EC-Centro Hist. | Espaço Central - Centro Historico
- ECsr | Espaço Cultural - Solo Rustico
- EHtI | Espaço Habitacional Tipo I
- EHtII | Espaço Habitacional Tipo II
- EQP | Espaços de Uso Especial - Equipamentos Ut. Colet.
- EQPsR | Equipamentos de Utilização Coletiva em Solo Rústico
- EUBD | Espaço Urbano de Baixa Densidade
- EVPE | Espacos Verdes de Utilizacao Coletiva
- INF | Espaços de Infraestruturas
- INFt | Infraestruturas Territoriais
- JP | Espacos Verdes de Utilizacao Coletiva
- Rede rodoviaria principal
- IGT Vigor

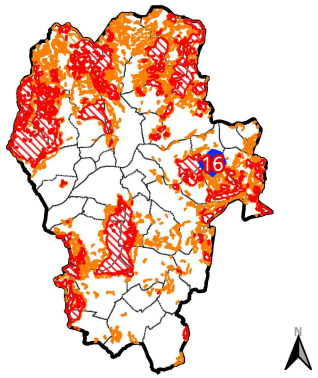

Número de ordem: 17

Data de verificção ICNF:

Área (m²):	1791.6
Concelho:	Ponte de Lima
Freguesia:	Facha

Síntese de Fundamentação:

A área de sobreposição à perigosidade alta localiza-se em espaço urbano de baixa densidade, por essa razão não se procedeu a ajustamento desta área, nos termos do nº 1 do artigo 60º do Sistema de Gestão Integrada de Fogos Rurais,
Área predominantemente florestal de produção condicionada no PDM vigente.

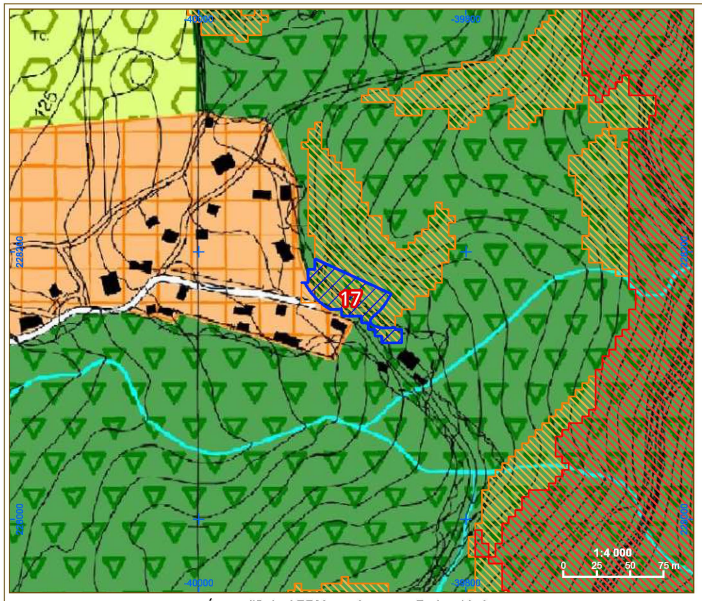

Área edificável PDM em vigor, com Perigosidade.

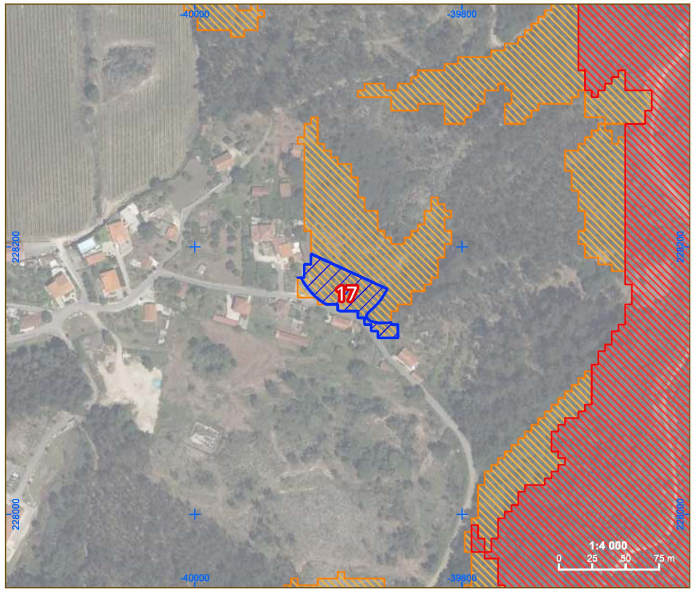

Perigosidade em vigor.

Área edificável proposta revisão do PDM.

Áreas de sobreposição de proposta de solo edificável e classes alta e muito alta de perigosidade

Perigosidade de incêndio rural

- Muito Alta
- Alta

PDM - Ordenamento em Vigor

ESPAÇO URBANO E URBANIZÁVEL

AGLOMERADOS URBANOS NÃO ABRANGIDOS POR PLANOS DE URBANIZAÇÃO

- ÁREA PREDOMINANTEMENTE HABITACIONAL UNIFAMILIAR

AGLOMERADOS URBANOS ABRANGIDOS POR PLANOS DE URBANIZAÇÃO

- ÁREA PREDOMINANTEMENTE RESIDENCIAL - TIPO 1
- ÁREA PREDOMINANTEMENTE RESIDENCIAL - TIPO 2
- ÁREA PREDOMINANTEMENTE RESIDENCIAL - TIPO 3
- ÁREA PREDOMINANTEMENTE RESIDENCIAL - TIPO 4
- CENTRO HISTÓRICO DE PONTE DE LIMA
- ÁREA DE EQUIPAMENTO URBANO
- ÁREA DESTINADA A INICIATIVAS EMPRESARIAIS
- ÁREA INDUSTRIAL OU DE ARMAZENAGEM
- ÁREA DE GRANDES EQUIPAMENTOS

ESPAÇO NÃO URBANO

- ÁREA PREDOMINANTEMENTE AGRÍCOLA NÃO INCLUIDA NA RAN
- ÁREA AGRÍCOLA INCLUIDA NA RAN
- ÁREA PREDOMINANTEMENTE FLORESTAL DE PRODUÇÃO LIVRE
- ÁREA PREDOMINANTEMENTE FLORESTAL DE PRODUÇÃO CONDICIONADA
- ÁREA PREDOMINANTEMENTE FLORESTAL ESTRUTURANTE
- ÁREA PARA EXPLORAÇÃO DE RECURSOS GEOLÓGICOS
- ÁREA DE PAISAGEM PROTEGIDA DAS LAGOAS DE BERTIANDOS E S. PEDRO DE ARCOS
- ÁREA ARBORIZADA PARA PROTECÇÃO DE ECOSSISTEMAS
- ÁREA ARQUEOLÓGICA

A referência alfanumérica Y.X identifica cada situação no Anexo I do Regulamento e explicita as respectivas áreas de protecção na peça desenhada 2 - Planta de Condicionantes e na peça desenhada 4.3 - Equipamentos, Património Cultural e Oferta Turística

- PATRIMÓNIO CLASSIFICADO

A referência alfanumérica Y.0 identifica:
- O Património Arquitectónico classificado ou em vias de classificação, listado no Anexo I do Regulamento e com as respectivas Áreas de Protecção explicitadas nas peças desenhadas 2 - Planta de Condicionantes e 4.3 - Equipamentos, Património Cultural e Oferta Turística.
- O Património Arquitectónico inventariado e não classificado, listado no Anexo II do Regulamento e com as respectivas Áreas de Protecção explicitadas na peça desenhada 4.3 - Equipamentos, Património Cultural e Oferta Turística.

- ÁREA DE PROTECÇÃO
- ÁREA VEDADA À CONSTRUÇÃO (Zona Especial de Protecção)
- CURSOS DE ÁGUA

PDM - Proposta Ordenamento

- Áreas de maior dinâmica urbanística
- UOPG
- Espaço de atividades económicas

Rústico

- EA | Espaço Agricola
- EG | Exploraõo Recursos Energéticos e Geológicos
- EN | Espaço Natural e paisagistico
- FCs | Floresta de Conservção
- FPd | Floresta de Producao
- FPt | Floresta de Protecao
- FVp | Floresta Recreio e Valorização da Paisagem

Edificável

- AED | Área de Edificação Dispersa
- AGR | Aglomerado Rural
- EAE | Espaços de Atividades Económicas
- EAIsr | Espacos de Atividades Industriais
- EC-ACc | Espaço Central - Areas Centrais Complementares
- EC-Centro Hist. | Espaço Central - Centro Historico
- ECsr | Espaço Cultural - Solo Rustico
- EHtI | Espaço Habitacional Tipo I
- EHtII | Espaço Habitacional Tipo II
- EQP | Espaços de Uso Especial - Equipamentos Ut. Colet.
- EQPsR | Equipamentos de Utilização Coletiva em Solo Rústico
- EUBD | Espaço Urbano de Baixa Densidade
- EVPE | Espacos Verdes de Utilizacao Coletiva
- INF | Espaços de Infraestruturas
- INFt | Infraestruturas Territoriais
- JP | Espacos Verdes de Utilizacao Coletiva
- Rede rodoviaria principal
- IGT Vigor

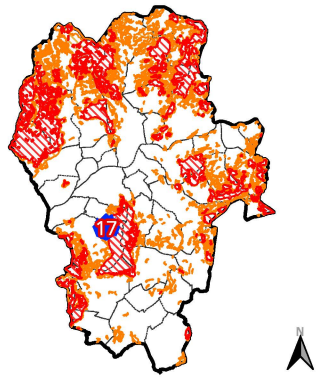

Número de ordem: 18

Data de verificção ICNF:

Área (m²):	10487.8
Concelho:	Ponte de Lima
Freguesia:	Correlhã

Síntese de Fundamentação:

A área de sobreposição à perigosidade alta localiza-se em espaço urbano de baixa densidade, por essa razão não se procedeu a ajustamento desta área, nos termos do nº 1 do artigo 60º do Sistema de Gestão Integrada de Fogos Rurais,
Área predominantemente florestal estruturante no PDM vigente.

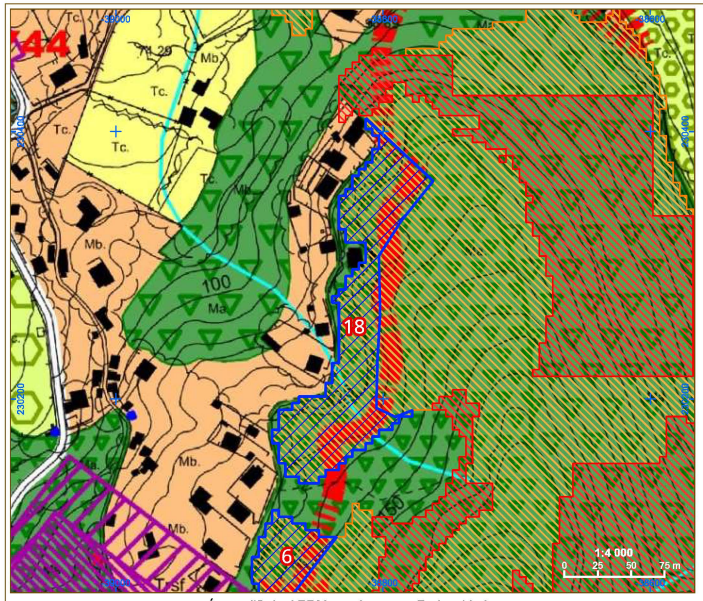

Área edificável PDM em vigor, com Perigosidade.

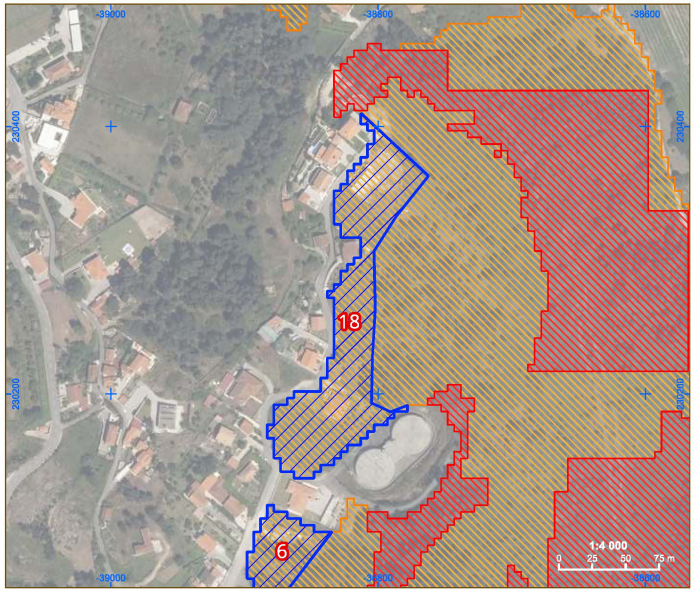

Perigosidade em vigor.

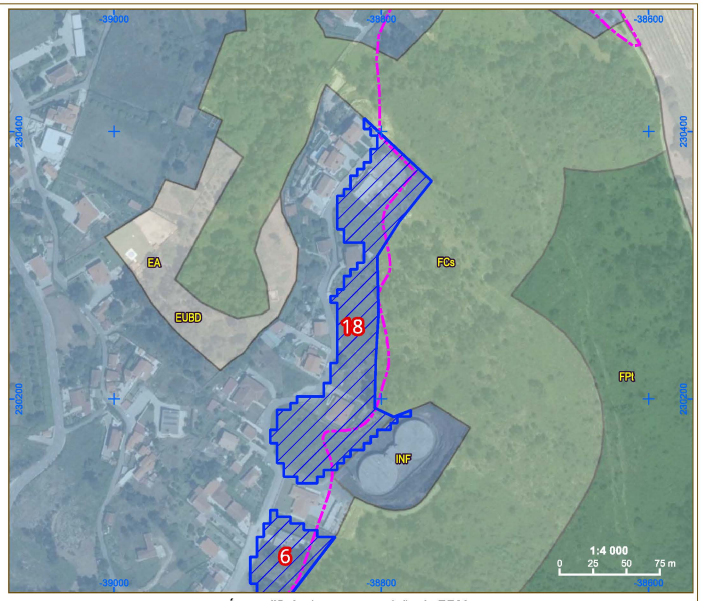

Área edificável proposta revisão do PDM.

Áreas de sobreposição de proposta de solo edificável e classes alta e muito alta de perigosidade

Perigosidade de incêndio rural

- Muito Alta
- Alta

PDM - Ordenamento em Vigor

ESPAÇO URBANO E URBANIZÁVEL

AGLOMERADOS URBANOS NÃO ABRANGIDOS POR PLANOS DE URBANIZAÇÃO

- ÁREA PREDOMINANTEMENTE HABITACIONAL UNIFAMILIAR

AGLOMERADOS URBANOS ABRANGIDOS POR PLANOS DE URBANIZAÇÃO

- ÁREA PREDOMINANTEMENTE RESIDENCIAL - TIPO 1
- ÁREA PREDOMINANTEMENTE RESIDENCIAL - TIPO 2
- ÁREA PREDOMINANTEMENTE RESIDENCIAL - TIPO 3
- ÁREA PREDOMINANTEMENTE RESIDENCIAL - TIPO 4
- CENTRO HISTÓRICO DE PONTE DE LIMA
- ÁREA DE EQUIPAMENTO URBANO
- ÁREA DESTINADA A INICIATIVAS EMPRESARIAIS
- ÁREA INDUSTRIAL OU DE ARMAZENAGEM
- ÁREA DE GRANDES EQUIPAMENTOS

ESPAÇO NÃO URBANO

- ÁREA PREDOMINANTEMENTE AGRÍCOLA NÃO INCLUIDA NA RAN
- ÁREA AGRÍCOLA INCLUIDA NA RAN
- ÁREA PREDOMINANTEMENTE FLORESTAL DE PRODUÇÃO LIVRE
- ÁREA PREDOMINANTEMENTE FLORESTAL DE PRODUÇÃO CONDICIONADA
- ÁREA PREDOMINANTEMENTE FLORESTAL ESTRUTURANTE
- ÁREA PARA EXPLORAÇÃO DE RECURSOS GEOLÓGICOS
- ÁREA DE PAISAGEM PROTEGIDA DAS LAGOAS DE BERTIANDOS E S. PEDRO DE ARCOS
- ÁREA ARBORIZADA PARA PROTECÇÃO DE ECOSSISTEMAS
- ÁREA ARQUEOLÓGICA
- PATRIMÓNIO CLASSIFICADO

A referência alfanumérica Y.X identifica cada situação no Anexo I do Regulamento e explicita as respectivas áreas de protecção na peça desenhada 2 - Planta de Condicionantes e na peça desenhada 4.3 - Equipamentos, Património Cultural e Oferta Turística

- O Património Arquitectónico classificado ou em vias de classificação, listado no Anexo I do Regulamento e com as respectivas Áreas de Protecção explicitadas nas peças desenhadas 2 - Planta de Condicionantes e 4.3 - Equipamentos, Património Cultural e Oferta Turística.
- O Património Arquitectónico inventariado e não classificado, listado no Anexo II do Regulamento e com as respectivas Áreas de Protecção explicitadas na peça desenhada 4.3 - Equipamentos, Património Cultural e Oferta Turística.

- ÁREA DE PROTECÇÃO
- ÁREA VEDADA À CONSTRUÇÃO (Zona Especial de Protecção)
- CURSOS DE ÁGUA

PDM - Proposta Ordenamento

- Áreas de maior dinâmica urbanística
- UOPG
- Espaço de atividades económicas

Rústico

- EA | Espaço Agricola
- EG | Exploraõo Recursos Energéticos e Geológicos
- EN | Espaço Natural e paisagistico
- FCs | Floresta de Conservção
- FPd | Floresta de Producao
- FPt | Floresta de Protecao
- FVp | Floresta Recreio e Valorização da Paisagem

Edificável

- AED | Área de Edificação Dispersa
- AGR | Aglomerado Rural
- EAE | Espaços de Atividades Económicas
- EAIsr | Espacos de Atividades Industriais
- EC-ACc | Espaço Central - Areas Centrais Complementares
- EC-Centro Hist. | Espaço Central - Centro Historico
- ECsr | Espaço Cultural - Solo Rustico
- EHtI | Espaço Habitacional Tipo I
- EHtII | Espaço Habitacional Tipo II
- EQP | Espaços de Uso Especial - Equipamentos Ut. Colet.
- EQPsR | Equipamentos de Utilização Coletiva em Solo Rústico
- EUBD | Espaço Urbano de Baixa Densidade
- EVPE | Espacos Verdes de Utilizacao Coletiva
- INF | Espaços de Infraestruturas
- INFt | Infraestruturas Territoriais
- JP | Espacos Verdes de Utilizacao Coletiva
- Rede rodoviaria principal
- IGT Vigor

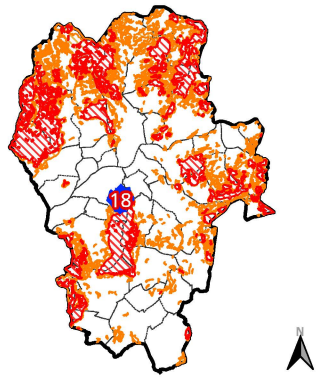

Número de ordem: 19

Data de verificção ICNF:

Área (m²):	2502.6
Concelho:	Ponte de Lima
Freguesia:	Correlhã

Síntese de Fundamentação:

A área de sobreposição à perigosidade alta localiza-se em espaço urbano de baixa densidade, por essa razão não se procedeu a ajustamento desta área, nos termos do nº 1 do artigo 60º do Sistema de Gestão Integrada de Fogos Rurais,
Área predominantemente florestal de produção condicionada no PDM vigente.

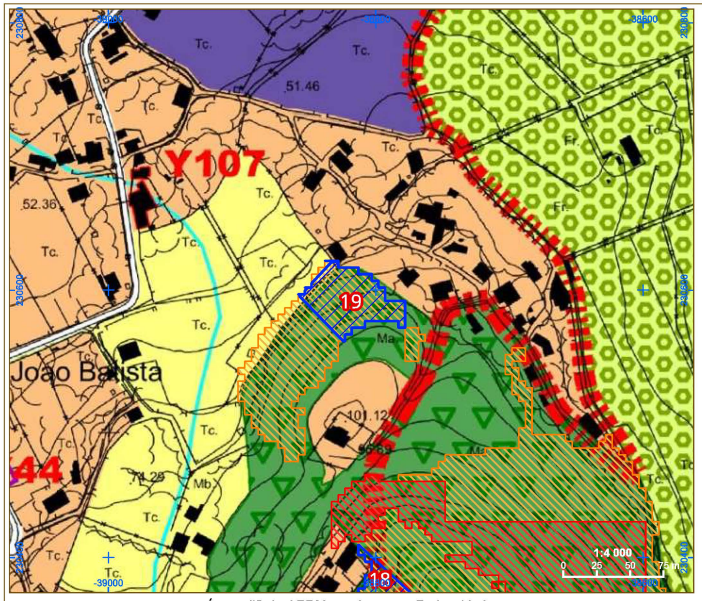

Área edificável PDM em vigor, com Perigosidade.

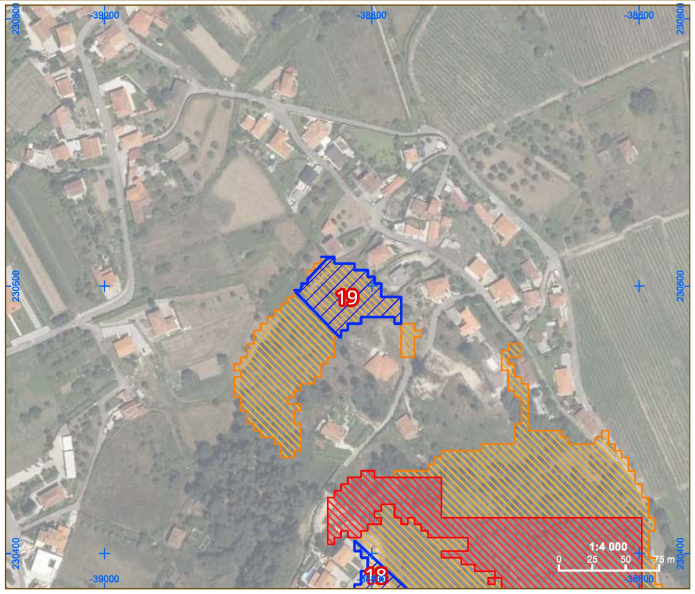

Perigosidade em vigor.

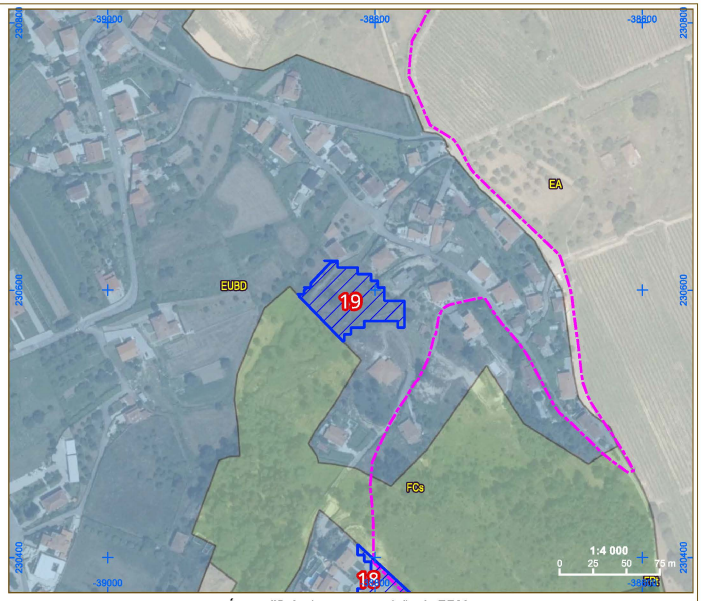

Área edificável proposta revisão do PDM.

Áreas de sobreposição de proposta de solo edificável e classes alta e muito alta de perigosidade

Perigosidade de incêndio rural

- Muito Alta
- Alta

PDM - Ordenamento em Vigor

ESPAÇO URBANO E URBANIZÁVEL

AGLOMERADOS URBANOS NÃO ABRANGIDOS POR PLANOS DE URBANIZAÇÃO

- ÁREA PREDOMINANTEMENTE HABITACIONAL UNIFAMILIAR

AGLOMERADOS URBANOS ABRANGIDOS POR PLANOS DE URBANIZAÇÃO

- ÁREA PREDOMINANTEMENTE RESIDENCIAL - TIPO 1
- ÁREA PREDOMINANTEMENTE RESIDENCIAL - TIPO 2
- ÁREA PREDOMINANTEMENTE RESIDENCIAL - TIPO 3
- ÁREA PREDOMINANTEMENTE RESIDENCIAL - TIPO 4
- CENTRO HISTÓRICO DE PONTE DE LIMA
- ÁREA DE EQUIPAMENTO URBANO
- ÁREA DESTINADA A INICIATIVAS EMPRESARIAIS
- ÁREA INDUSTRIAL OU DE ARMAZENAGEM
- ÁREA DE GRANDES EQUIPAMENTOS

ESPAÇO NÃO URBANO

- ÁREA PREDOMINANTEMENTE AGRÍCOLA NÃO INCLUIDA NA RAN
- ÁREA AGRÍCOLA INCLUIDA NA RAN
- ÁREA PREDOMINANTEMENTE FLORESTAL DE PRODUÇÃO LIVRE
- ÁREA PREDOMINANTEMENTE FLORESTAL DE PRODUÇÃO CONDICIONADA
- ÁREA PREDOMINANTEMENTE FLORESTAL ESTRUTURANTE
- ÁREA PARA EXPLORAÇÃO DE RECURSOS GEOLÓGICOS
- ÁREA DE PAISAGEM PROTEGIDA DAS LAGOAS DE BERTIANDOS E S. PEDRO DE ARCOS
- ÁREA ARBORIZADA PARA PROTECÇÃO DE ECOSSISTEMAS
- ÁREA ARQUEOLÓGICA

A referência alfanumérica X.0 identifica cada situação no Anexo I do Regulamento e explicita as respectivas áreas de protecção na peça desenhada 2 - Planta de Condicionantes e na peça desenhada 4.3 - Equipamentos, Património Cultural e Oferta Turística

- PATRIMÓNIO CLASSIFICADO

A referência alfanumérica Y.0 identifica:
- O Património Arquitectónico classificado ou em vias de classificação, listado no Anexo I do Regulamento e com as respectivas Áreas de Protecção explicitadas nas peças desenhadas 2 - Planta de Condicionantes e 4.3 - Equipamentos, Património Cultural e Oferta Turística.
- O Património Arquitectónico inventariado e não classificado, listado no Anexo II do Regulamento e com as respectivas Áreas de Protecção explicitadas na peça desenhada 4.3 - Equipamentos, Património Cultural e Oferta Turística.

- ÁREA DE PROTECÇÃO
- ÁREA VEDADA À CONSTRUÇÃO (Zona Especial de Protecção)
- CURSOS DE ÁGUA

PDM - Proposta Ordenamento

- Áreas de maior dinâmica urbanística
- UOPG
- Espaço de atividades económicas

Rústico

- EA | Espaço Agricola
- EG | Exploraõo Recursos Energéticos e Geológicos
- EN | Espaço Natural e paisagistico
- FCs | Floresta de Conservção
- FPd | Floresta de Producao
- FPt | Floresta de Protecao
- FVp | Floresta Recreio e Valorização da Paisagem

Edificável

- AED | Área de Edificação Dispersa
- AGR | Aglomerado Rural
- EAE | Espaços de Atividades Económicas
- EAIsr | Espacos de Atividades Industriais
- EC-ACc | Espaço Central - Areas Centrais Complementares
- EC-Centro Hist. | Espaço Central - Centro Historico
- ECsr | Espaço Cultural - Solo Rustico
- EHtI | Espaço Habitacional Tipo I
- EHtII | Espaço Habitacional Tipo II
- EQP | Espaços de Uso Especial - Equipamentos Ut. Colet.
- EQPsR | Equipamentos de Utilização Coletiva em Solo Rústico
- EUBD | Espaço Urbano de Baixa Densidade
- EVPE | Espacos Verdes de Utilizacao Coletiva
- INF | Espaços de Infraestruturas
- INFt | Infraestruturas Territoriais
- JP | Espacos Verdes de Utilizacao Coletiva
- Rede rodoviaria principal
- IGT Vigor

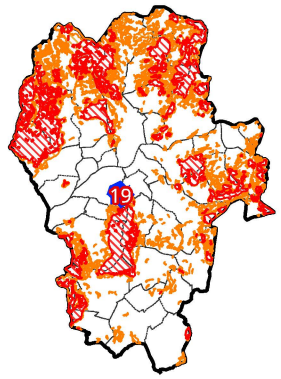

Número de ordem: 20

Data de verificção ICNF:

Área (m²):	1209
Concelho:	Ponte de Lima
Freguesia:	Calheiros

Síntese de Fundamentação:

A área de sobreposição à perigosidade alta localiza-se em espaço urbano de baixa densidade, por essa razão não se procedeu a ajustamento desta área, nos termos do nº 1 do artigo 60º do Sistema de Gestão Integrada de Fogos Rurais,
Área predominantemente florestal de produção condicionada no PDM vigente.

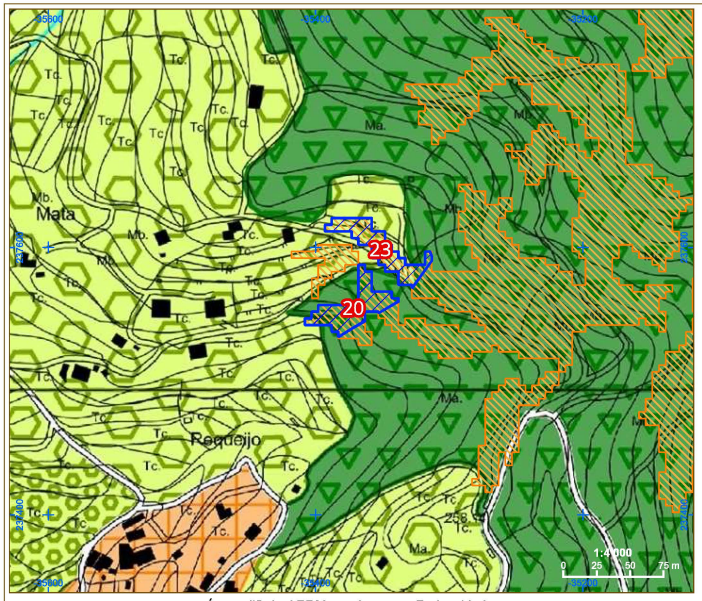

Área edificável PDM em vigor, com Perigosidade.

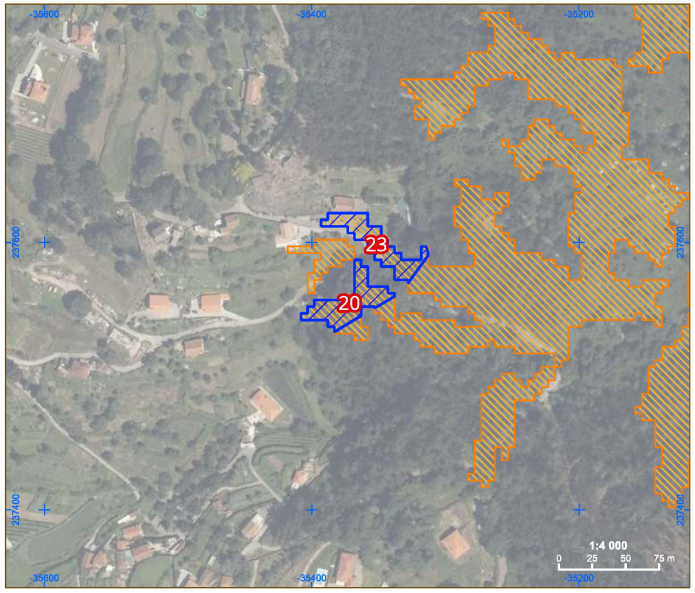

Perigosidade em vigor.

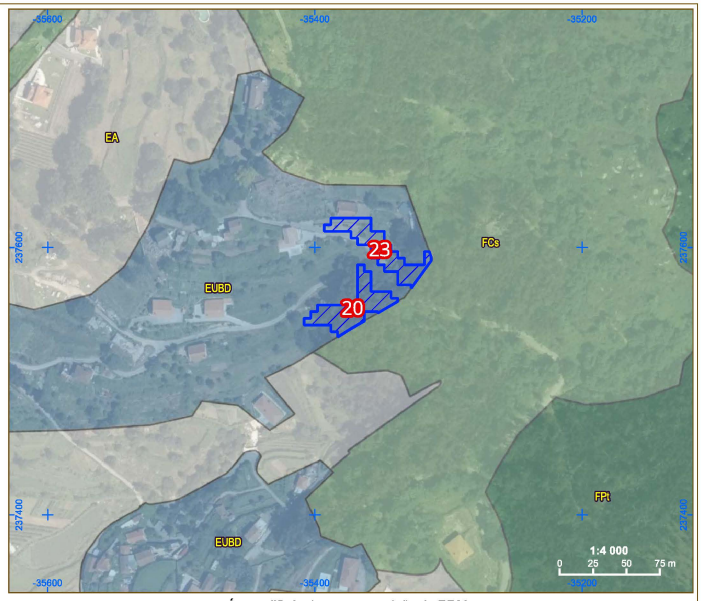

Área edificável proposta revisão do PDM.

Áreas de sobreposição de proposta de solo edificável e classes alta e muito alta de perigosidade

Perigosidade de incêndio rural

- Muito Alta
- Alta

PDM - Ordenamento em Vigor

ESPAÇO URBANO E URBANIZÁVEL

AGLOMERADOS URBANOS NÃO ABRANGIDOS POR PLANOS DE URBANIZAÇÃO

- ÁREA PREDOMINANTEMENTE HABITACIONAL UNIFAMILIAR

AGLOMERADOS URBANOS ABRANGIDOS POR PLANOS DE URBANIZAÇÃO

- ÁREA PREDOMINANTEMENTE RESIDENCIAL - TIPO 1
- ÁREA PREDOMINANTEMENTE RESIDENCIAL - TIPO 2
- ÁREA PREDOMINANTEMENTE RESIDENCIAL - TIPO 3
- ÁREA PREDOMINANTEMENTE RESIDENCIAL - TIPO 4
- CENTRO HISTÓRICO DE PONTE DE LIMA
- ÁREA DE EQUIPAMENTO URBANO
- ÁREA DESTINADA A INICIATIVAS EMPRESARIAIS
- ÁREA INDUSTRIAL OU DE ARMAZENAGEM
- ÁREA DE GRANDES EQUIPAMENTOS

ESPAÇO NÃO URBANO

- ÁREA PREDOMINANTEMENTE AGRÍCOLA NÃO INCLUIDA NA RAN
- ÁREA AGRÍCOLA INCLUIDA NA RAN
- ÁREA PREDOMINANTEMENTE FLORESTAL DE PRODUÇÃO LIVRE
- ÁREA PREDOMINANTEMENTE FLORESTAL DE PRODUÇÃO CONDICIONADA
- ÁREA PREDOMINANTEMENTE FLORESTAL ESTRUTURANTE
- ÁREA PARA EXPLORAÇÃO DE RECURSOS GEOLÓGICOS
- ÁREA DE PAISAGEM PROTEGIDA DAS LAGOAS DE BERTIANDOS E S. PEDRO DE ARCOS
- ÁREA ARBORIZADA PARA PROTECÇÃO DE ECOSSISTEMAS
- ÁREA ARQUEOLÓGICA
- PATRIMÓNIO CLASSIFICADO

A referência alfanumérica X.0 identifica cada situação no Anexo I do Regulamento e explicita as respectivas áreas de protecção na peça desenhada 2 - Planta de Condicionantes e na peça desenhada 4.3 - Equipamentos, Património Cultural e Oferta Turística

A referência alfanumérica Y.0 identifica:
- O Património Arquitectónico classificado ou em vias de classificação, listado no Anexo I do Regulamento e com as respectivas Áreas de Protecção explicitadas nas peças desenhadas 2 - Planta de Condicionantes e 4.3 - Equipamentos, Património Cultural e Oferta Turística
- O Património Arquitectónico inventariado e não classificado, listado no Anexo II do Regulamento e com as respectivas Áreas de Protecção explicitadas na peça desenhada 4.3 - Equipamentos, Património Cultural e Oferta Turística.

- ÁREA DE PROTECÇÃO
- ÁREA VEDADA À CONSTRUÇÃO (Zona Especial de Protecção)
- CURSOS DE ÁGUA

PDM - Proposta Ordenamento

- Áreas de maior dinâmica urbanística
- UOPG
- Espaço de atividades económicas

Rústico

- EA | Espaço Agricola
- EG | Exploraõo Recursos Energéticos e Geológicos
- EN | Espaço Natural e paisagistico
- FCs | Floresta de Conservção
- FPd | Floresta de Producao
- FPt | Floresta de Protecao
- FVp | Floresta Recreio e Valorização da Paisagem

Edificável

- AED | Área de Edificação Dispersa
- AGR | Aglomerado Rural
- EAE | Espaços de Atividades Económicas
- EAIsr | Espacos de Atividades Industriais
- EC-ACc | Espaço Central - Areas Centrais Complementares
- EC-Centro Hist. | Espaço Central - Centro Historico
- ECsr | Espaço Cultural - Solo Rustico
- EHtI | Espaço Habitacional Tipo I
- EHtII | Espaço Habitacional Tipo II
- EQP | Espaços de Uso Especial - Equipamentos Ut. Colet.
- EQPsR | Equipamentos de Utilização Coletiva em Solo Rústico
- EUBD | Espaço Urbano de Baixa Densidade
- EVPE | Espacos Verdes de Utilizacao Coletiva
- INF | Espaços de Infraestruturas
- INFt | Infraestruturas Territoriais
- JP | Espacos Verdes de Utilizacao Coletiva
- Rede rodoviaria principal
- IGT Vigor

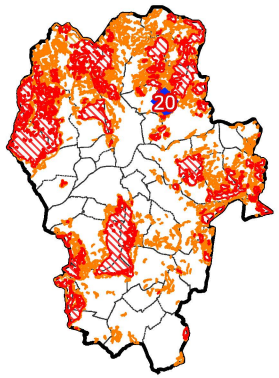

Número de ordem: 21

Data de verificção ICNF:

Área (m²):	38238.8
Concelho:	Ponte de Lima
Freguesia:	Refóios do Lima

Síntese de Fundamentação:

A área de sobreposição à perigosidade alta localiza-se em área de edificação dispersa, propondo-se, para o efeito que sejam criadas faixas de gestão de combustíveis, para a salvaguarda das novas edificações,
Área predominantemente florestal de produção condicionada no PDM vigente.

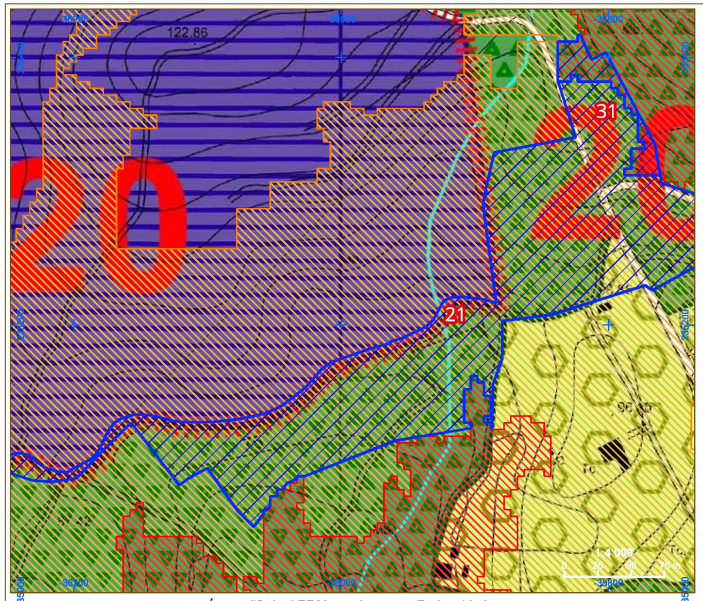

Área edificável PDM em vigor, com Perigosidade.

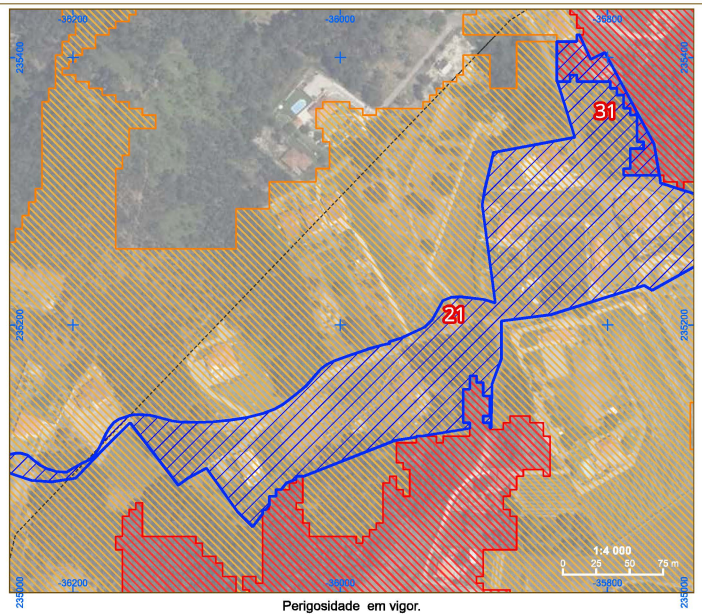

Perigosidade em vigor.

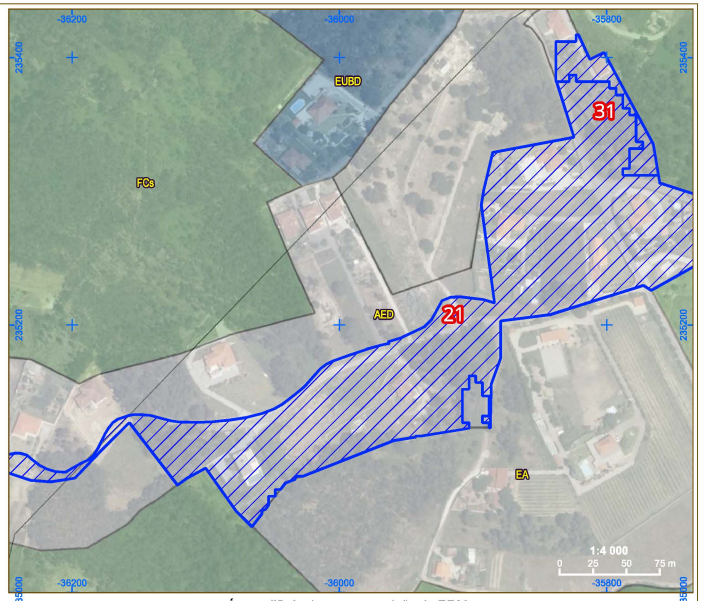

Área edificável proposta revisão do PDM.

Áreas de sobreposição de proposta de solo edificável e classes alta e muito alta de perigosidade

Perigosidade de incêndio rural

- Muito Alta
- Alta

PDM - Ordenamento em Vigor

ESPAÇO URBANO E URBANIZÁVEL

AGLOMERADOS URBANOS NÃO ABRANGIDOS POR PLANOS DE URBANIZAÇÃO

- ÁREA PREDOMINANTEMENTE HABITACIONAL UNIFAMILIAR

AGLOMERADOS URBANOS ABRANGIDOS POR PLANOS DE URBANIZAÇÃO

- ÁREA PREDOMINANTEMENTE RESIDENCIAL - TIPO 1
- ÁREA PREDOMINANTEMENTE RESIDENCIAL - TIPO 2
- ÁREA PREDOMINANTEMENTE RESIDENCIAL - TIPO 3
- ÁREA PREDOMINANTEMENTE RESIDENCIAL - TIPO 4
- CENTRO HISTÓRICO DE PONTE DE LIMA
- ÁREA DE EQUIPAMENTO URBANO
- ÁREA DESTINADA A INICIATIVAS EMPRESARIAIS
- ÁREA INDUSTRIAL OU DE ARMAZENAGEM
- ÁREA DE GRANDES EQUIPAMENTOS

ESPAÇO NÃO URBANO

- ÁREA PREDOMINANTEMENTE AGRÍCOLA NÃO INCLUIDA NA RAN
- ÁREA AGRÍCOLA INCLUIDA NA RAN
- ÁREA PREDOMINANTEMENTE FLORESTAL DE PRODUÇÃO LIVRE
- ÁREA PREDOMINANTEMENTE FLORESTAL DE PRODUÇÃO CONDICIONADA
- ÁREA PREDOMINANTEMENTE FLORESTAL ESTRUTURANTE
- ÁREA PARA EXPLORAÇÃO DE RECURSOS GEOLÓGICOS
- ÁREA DE PAISAGEM PROTEGIDA DAS LAGOAS DE BERTIANDOS E S. PEDRO DE ARCOS
- ÁREA ARBORIZADA PARA PROTECÇÃO DE ECOSSISTEMAS
- ÁREA ARQUEOLÓGICA
- PATRIMÓNIO CLASSIFICADO

A referência alfanumérica X.0 identifica cada situação no Anexo I do Regulamento e explicita as respectivas áreas de protecção na peça desenhada 2 - Planta de Condicionantes e na peça desenhada 4.3 - Equipamentos, Património Cultural e Oferta Turística

A referência alfanumérica Y.0 identifica:
- O Património Arquitectónico classificado ou em vias de classificação, listado no Anexo I do Regulamento e com as respectivas Áreas de Protecção explicitadas nas peças desenhadas 2 - Planta de Condicionantes e 4.3 - Equipamentos, Património Cultural e Oferta Turística
- O Património Arquitectónico inventariado e não classificado, listado no Anexo II do Regulamento e com as respectivas Áreas de Protecção explicitadas na peça desenhada 4.3 - Equipamentos, Património Cultural e Oferta Turística.

- ÁREA DE PROTECÇÃO
- ÁREA VEDADA À CONSTRUÇÃO (Zona Especial de Protecção)
- CURSOS DE ÁGUA

PDM - Proposta Ordenamento

- Áreas de maior dinâmica urbanística
- UOPG
- Espaço de atividades económicas

Rústico

- EA | Espaço Agricola
- EG | Exploraõo Recursos Energéticos e Geológicos
- EN | Espaço Natural e paisagistico
- FCs | Floresta de Conservção
- FPd | Floresta de Producao
- FPt | Floresta de Protecao
- FVp | Floresta Recreio e Valorização da Paisagem

Edificável

- AED | Área de Edificação Dispersa
- AGR | Aglomerado Rural
- EAE | Espaços de Atividades Económicas
- EAIsr | Espaços de Atividades Industriais
- EC-ACc | Espaço Central - Areas Centrais Complementares
- EC-Centro Hist. | Espaço Central - Centro Historico
- ECsr | Espaço Cultural - Solo Rustico
- EHtI | Espaço Habitacional Tipo I
- EHtII | Espaço Habitacional Tipo II
- EQP | Espaços de Uso Especial - Equipamentos Ut. Colet.
- EQPsR | Equipamentos de Utilização Coletiva em Solo Rústico
- EUBD | Espaço Urbano de Baixa Densidade
- EVPE | Espacos Verdes de Utilizacao Coletiva
- INF | Espaços de Infraestruturas
- INFt | Infraestruturas Territoriais
- JP | Espacos Verdes de Utilizacao Coletiva
- Rede rodoviaria principal
- IGT Vigor

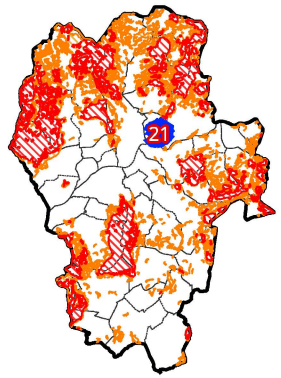

Número de ordem: 22

Data de verificção ICNF:

Área (m²):	7012.1
Concelho:	Ponte de Lima
Freguesia:	Brandara

Síntese de Fundamentação:

A área de sobreposição à perigosidade alta localiza-se em espaço urbano de baixa densidade, por essa razão não se procedeu a ajustamento desta área, nos termos do nº 1 do artigo 60º do Sistema de Gestão Integrada de Fogos Rurais,
Área predominantemente florestal estruturante no PDM vigente.

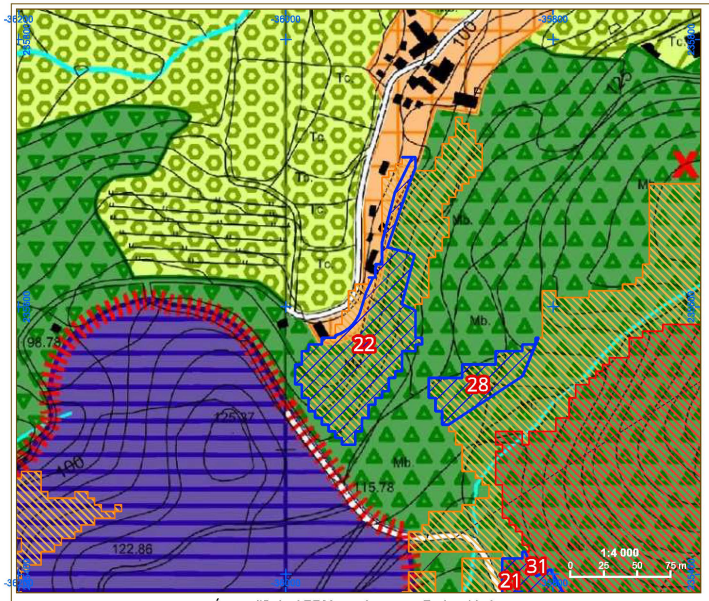

Área edificável PDM em vigor, com Perigosidade.

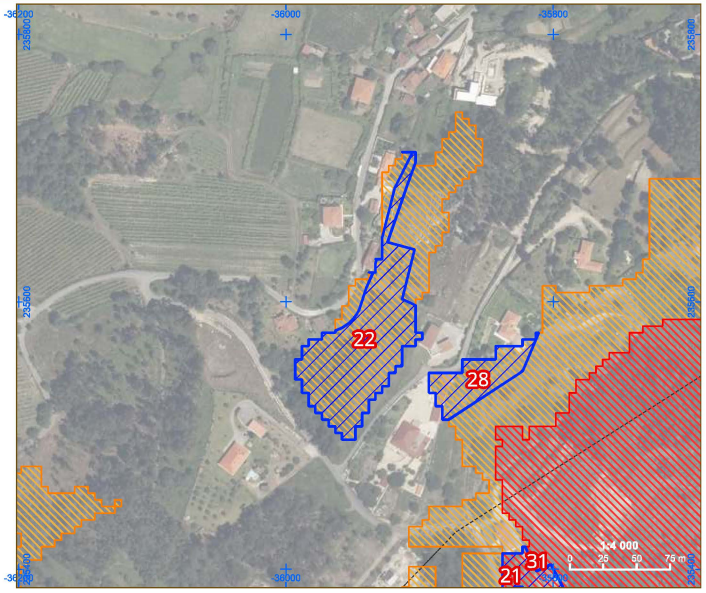

Perigosidade em vigor.

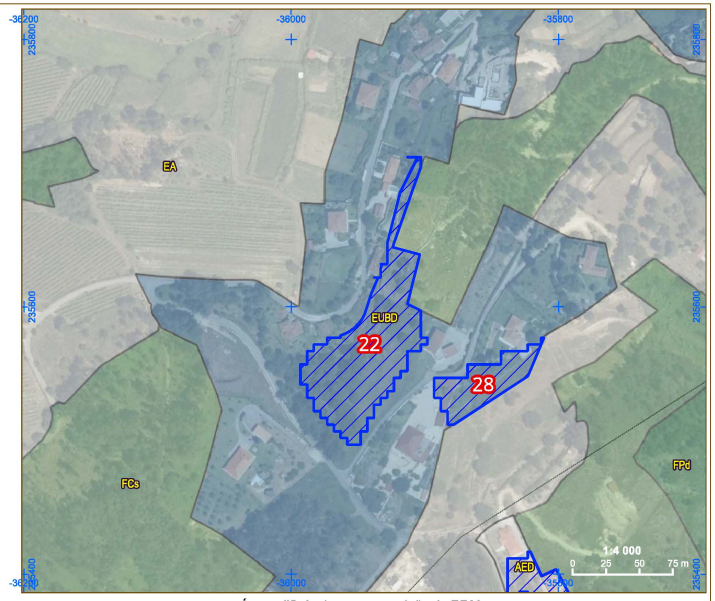

Área edificável proposta revisão do PDM.

Áreas de sobreposição de proposta de solo edificável e classes alta e muito alta de perigosidade

Perigosidade de incêndio rural

- Muito Alta
- Alta

PDM - Ordenamento em Vigor

ESPAÇO URBANO E URBANIZÁVEL

AGLOMERADOS URBANOS NÃO ABRANGIDOS POR PLANOS DE URBANIZAÇÃO

- ÁREA PREDOMINANTEMENTE HABITACIONAL UNIFAMILIAR

AGLOMERADOS URBANOS ABRANGIDOS POR PLANOS DE URBANIZAÇÃO

- ÁREA PREDOMINANTEMENTE RESIDENCIAL - TIPO 1
- ÁREA PREDOMINANTEMENTE RESIDENCIAL - TIPO 2
- ÁREA PREDOMINANTEMENTE RESIDENCIAL - TIPO 3
- ÁREA PREDOMINANTEMENTE RESIDENCIAL - TIPO 4
- CENTRO HISTÓRICO DE PONTE DE LIMA
- ÁREA DE EQUIPAMENTO URBANO
- ÁREA DESTINADA A INICIATIVAS EMPRESARIAIS
- ÁREA INDUSTRIAL OU DE ARMAZENAGEM
- ÁREA DE GRANDES EQUIPAMENTOS

ESPAÇO NÃO URBANO

- ÁREA PREDOMINANTEMENTE AGRÍCOLA NÃO INCLUIDA NA RAN
- ÁREA AGRÍCOLA INCLUIDA NA RAN
- ÁREA PREDOMINANTEMENTE FLORESTAL DE PRODUÇÃO LIVRE
- ÁREA PREDOMINANTEMENTE FLORESTAL DE PRODUÇÃO CONDICIONADA
- ÁREA PREDOMINANTEMENTE FLORESTAL ESTRUTURANTE
- ÁREA PARA EXPLORAÇÃO DE RECURSOS GEOLÓGICOS
- ÁREA DE PAISAGEM PROTEGIDA DAS LAGOAS DE BERTIANDOS E S. PEDRO DE ARCOS
- ÁREA ARBORIZADA PARA PROTECÇÃO DE ECOSSISTEMAS
- ÁREA ARQUEOLÓGICA
- PATRIMÓNIO CLASSIFICADO

A referência alfanumérica X.0 identifica cada situação no Anexo I do Regulamento e explicita as respectivas áreas de protecção na peça desenhada 2 - Planta de Condicionantes e na peça desenhada 4.3 - Equipamentos, Património Cultural e Oferta Turística

A referência alfanumérica Y.0 identifica:
- O Património Arquitectónico classificado ou em vias de classificação, listado no Anexo I do Regulamento e com as respectivas Áreas de Protecção explicitadas nas peças desenhadas 2 - Planta de Condicionantes e 4.3 - Equipamentos, Património Cultural e Oferta Turística.
- O Património Arquitectónico inventariado e não classificado, listado no Anexo II do Regulamento e com as respectivas Áreas de Protecção explicitadas na peça desenhada 4.3 - Equipamentos, Património Cultural e Oferta Turística.

- ÁREA DE PROTECÇÃO
- ÁREA VEDADA À CONSTRUÇÃO (Zona Especial de Protecção)
- CURSOS DE ÁGUA

PDM - Proposta Ordenamento

- Áreas de maior dinâmica urbanística
- UOPG
- Espaço de atividades económicas

Rústico

- EA | Espaço Agricola
- EG | Exploraõo Recursos Energéticos e Geológicos
- EN | Espaço Natural e paisagistico
- FCs | Floresta de Conservção
- FPd | Floresta de Producao
- FPt | Floresta de Protecao
- FVp | Floresta Recreio e Valorização da Paisagem

Edificável

- AED | Área de Edificação Dispersa
- AGR | Aglomerado Rural
- EAE | Espaços de Atividades Económicas
- EAIsr | Espacos de Atividades Industriais
- EC-ACc | Espaço Central - Areas Centrais Complementares
- EC-Centro Hist. | Espaço Central - Centro Historico
- ECsr | Espaço Cultural - Solo Rustico
- EHtI | Espaço Habitacional Tipo I
- EHtII | Espaço Habitacional Tipo II
- EQP | Espaços de Uso Especial - Equipamentos Ut. Colet.
- EQPsR | Equipamentos de Utilização Coletiva em Solo Rústico
- EUBD | Espaço Urbano de Baixa Densidade
- EVPE | Espacos Verdes de Utilizacao Coletiva
- INF | Espaços de Infraestruturas
- INFt | Infraestruturas Territoriais
- JP | Espacos Verdes de Utilizacao Coletiva
- Rede rodoviaria principal
- IGT Vigor

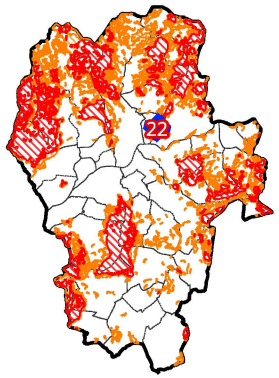



Número de ordem: 23

Data de verificção ICNF:

Área (m²):	1180
Concelho:	Ponte de Lima
Freguesia:	Calheiros

Síntese de Fundamentação:

A área de sobreposição à perigosidade alta localiza-se em espaço urbano de baixa densidade, por essa razão não se procedeu a ajustamento desta área, nos termos do nº 1 do artigo 60º do Sistema de Gestão Integrada de Fogos Rurais,
Área predominantemente agrícola não incluída em RAN no PDM vigente.

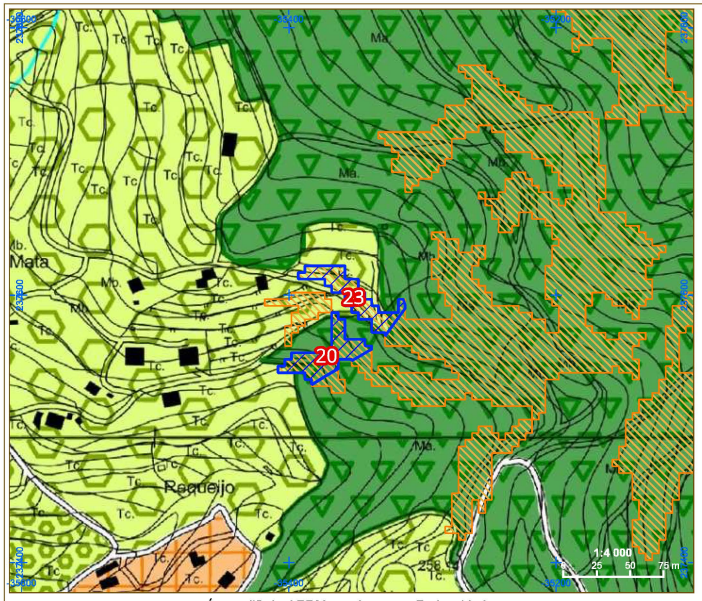

Área edificável PDM em vigor, com Perigosidade.

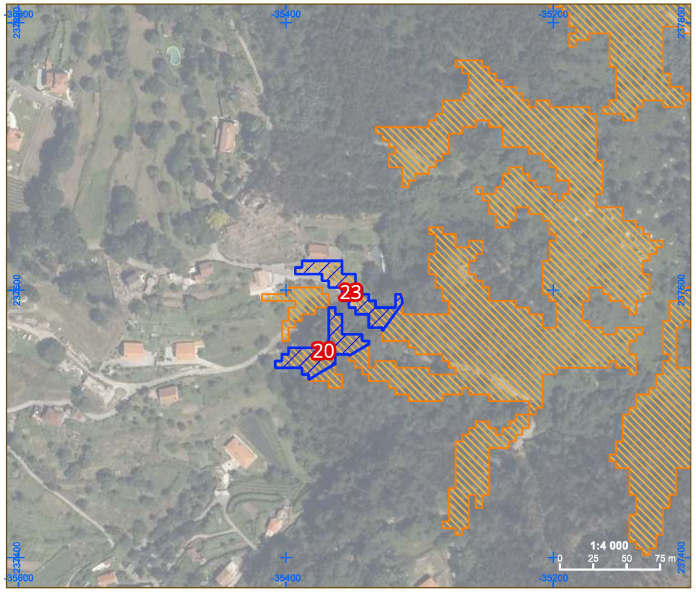

Perigosidade em vigor.

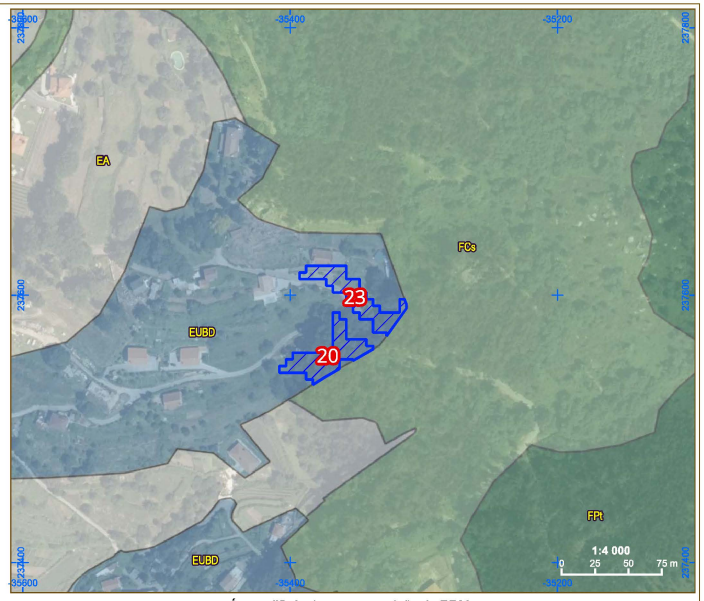

Área edificável proposta revisão do PDM.

Áreas de sobreposição de proposta de solo edificável e classes alta e muito alta de perigosidade

Perigosidade de incêndio rural

- Muito Alta
- Alta

PDM - Ordenamento em Vigor

ESPAÇO URBANO E URBANIZÁVEL

AGLOMERADOS URBANOS NÃO ABRANGIDOS POR PLANOS DE URBANIZAÇÃO

- ÁREA PREDOMINANTEMENTE HABITACIONAL UNIFAMILIAR

AGLOMERADOS URBANOS ABRANGIDOS POR PLANOS DE URBANIZAÇÃO

- ÁREA PREDOMINANTEMENTE RESIDENCIAL - TIPO 1
- ÁREA PREDOMINANTEMENTE RESIDENCIAL - TIPO 2
- ÁREA PREDOMINANTEMENTE RESIDENCIAL - TIPO 3
- ÁREA PREDOMINANTEMENTE RESIDENCIAL - TIPO 4
- CENTRO HISTÓRICO DE PONTE DE LIMA
- ÁREA DE EQUIPAMENTO URBANO
- ÁREA DESTINADA A INICIATIVAS EMPRESARIAIS
- ÁREA INDUSTRIAL OU DE ARMAZENAGEM
- ÁREA DE GRANDES EQUIPAMENTOS

ESPAÇO NÃO URBANO

- ÁREA PREDOMINANTEMENTE AGRÍCOLA NÃO INCLUIDA NA RAN
- ÁREA AGRÍCOLA INCLUIDA NA RAN
- ÁREA PREDOMINANTEMENTE FLORESTAL DE PRODUÇÃO LIVRE
- ÁREA PREDOMINANTEMENTE FLORESTAL DE PRODUÇÃO CONDICIONADA
- ÁREA PREDOMINANTEMENTE FLORESTAL ESTRUTURANTE
- ÁREA PARA EXPLORAÇÃO DE RECURSOS GEOLÓGICOS
- ÁREA DE PAISAGEM PROTEGIDA DAS LAGOAS DE BERTIANDOS E S. PEDRO DE ARCOS
- ÁREA ARBORIZADA PARA PROTECÇÃO DE ECOSSISTEMAS
- ÁREA ARQUEOLÓGICA

A referência alfanumérica X.0 identifica cada situação no Anexo I do Regulamento e explicita as respectivas áreas de protecção na peça desenhada 2 - Planta de Condicionantes e na peça desenhada 4.3 - Equipamentos, Património Cultural e Oferta Turística

- PATRIMÓNIO CLASSIFICADO

A referência alfanumérica Y.0 identifica:
- O Património Arquitectónico classificado ou em vias de classificação, listado no Anexo I do Regulamento e com as respectivas Áreas de Protecção explicitadas nas peças desenhadas 2 - Planta de Condicionantes e 4.3 - Equipamentos, Património Cultural e Oferta Turística.
- O Património Arquitectónico inventariado e não classificado, listado no Anexo II do Regulamento e com as respectivas Áreas de Protecção explicitadas na peça desenhada 4.3 - Equipamentos, Património Cultural e Oferta Turística.

- ÁREA DE PROTECÇÃO
- ÁREA VEDADA À CONSTRUÇÃO (Zona Especial de Protecção)
- CURSOS DE ÁGUA

PDM - Proposta Ordenamento

- Áreas de maior dinâmica urbanística
- UOPG
- Espaço de atividades económicas

Rústico

- EA | Espaço Agricola
- EG | Exploraõo Recursos Energéticos e Geológicos
- EN | Espaço Natural e paisagistico
- FCs | Floresta de Conservção
- FPd | Floresta de Producao
- FPt | Floresta de Protecao
- FVp | Floresta Recreio e Valorização da Paisagem

Edificável

- AED | Área de Edificação Dispersa
- AGR | Aglomerado Rural
- EAE | Espaços de Atividades Económicas
- EAIsr | Espacos de Atividades Industriais
- EC-ACc | Espaço Central - Areas Centrais Complementares
- EC-Centro Hist. | Espaço Central - Centro Historico
- ECsr | Espaço Cultural - Solo Rustico
- EHtI | Espaço Habitacional Tipo I
- EHtII | Espaço Habitacional Tipo II
- EQP | Espaços de Uso Especial - Equipamentos Ut. Colet.
- EQPsR | Equipamentos de Utilização Coletiva em Solo Rústico
- EUBD | Espaço Urbano de Baixa Densidade
- EVPE | Espacos Verdes de Utilizacao Coletiva
- INF | Espaços de Infraestruturas
- INFt | Infraestruturas Territoriais
- JP | Espacos Verdes de Utilizacao Coletiva
- Rede rodoviaria principal
- IGT Vigor

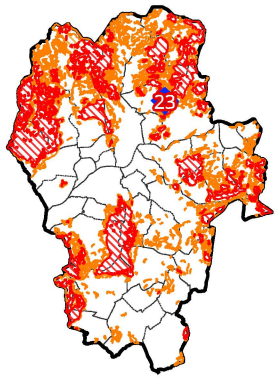

Número de ordem: 24

Data de verificção ICNF:

Área (m²):	1249.9
Concelho:	Ponte de Lima
Freguesia:	Calheiros

Síntese de Fundamentação:

A área de sobreposição à perigosidade alta localiza-se em espaço urbano de baixa densidade, por essa razão não se procedeu a ajustamento desta área, nos termos do nº 1 do artigo 60º do Sistema de Gestão Integrada de Fogos Rurais,
Área predominantemente agrícola não incluída em RAN no PDM vigente.

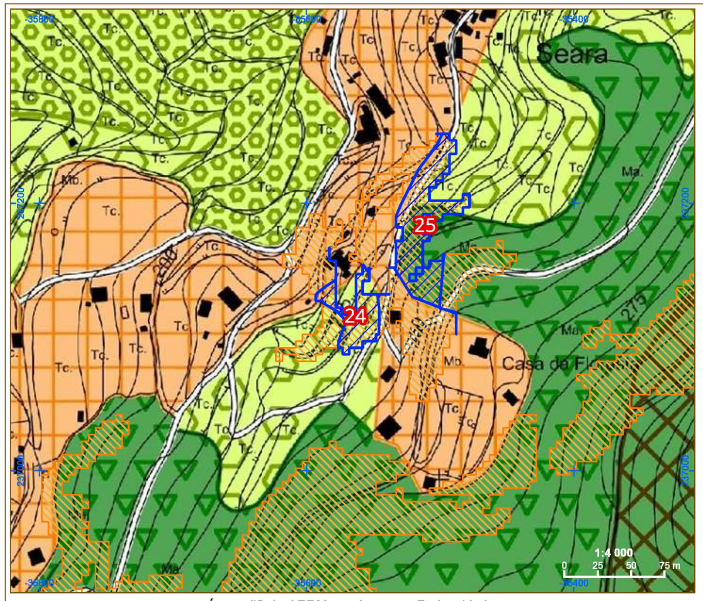

Área edificável PDM em vigor, com Perigosidade.

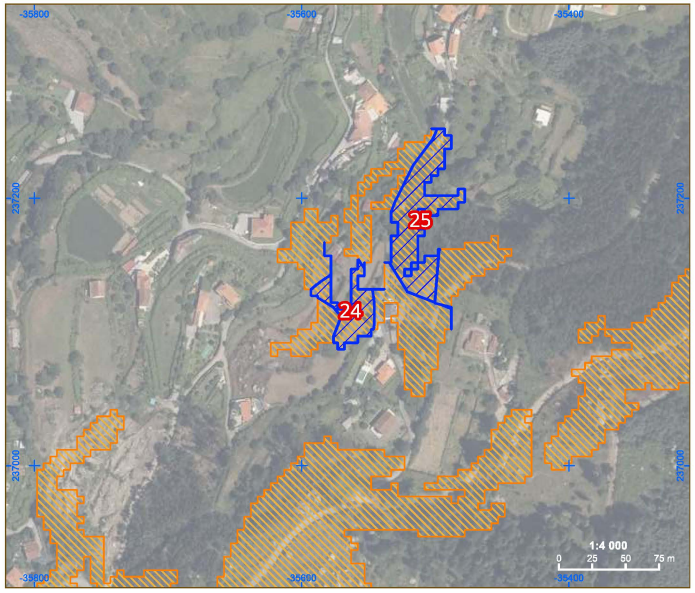

Perigosidade em vigor.

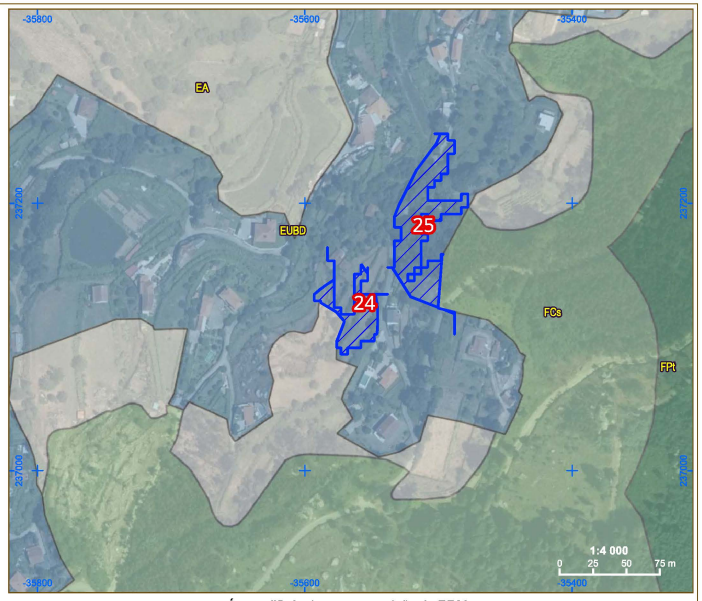

Área edificável proposta revisão do PDM.

Áreas de sobreposição de proposta de solo edificável e classes alta e muito alta de perigosidade

Perigosidade de incêndio rural

- Muito Alta
- Alta

PDM - Ordenamento em Vigor

ESPAÇO URBANO E URBANIZÁVEL

AGLOMERADOS URBANOS NÃO ABRANGIDOS POR PLANOS DE URBANIZAÇÃO

- ÁREA PREDOMINANTEMENTE HABITACIONAL UNIFAMILIAR

AGLOMERADOS URBANOS ABRANGIDOS POR PLANOS DE URBANIZAÇÃO

- ÁREA PREDOMINANTEMENTE RESIDENCIAL - TIPO 1
- ÁREA PREDOMINANTEMENTE RESIDENCIAL - TIPO 2
- ÁREA PREDOMINANTEMENTE RESIDENCIAL - TIPO 3
- ÁREA PREDOMINANTEMENTE RESIDENCIAL - TIPO 4
- CENTRO HISTÓRICO DE PONTE DE LIMA
- ÁREA DE EQUIPAMENTO URBANO
- ÁREA DESTINADA A INICIATIVAS EMPRESARIAIS
- ÁREA INDUSTRIAL OU DE ARMAZENAGEM
- ÁREA DE GRANDES EQUIPAMENTOS

ESPAÇO NÃO URBANO

- ÁREA PREDOMINANTEMENTE AGRÍCOLA NÃO INCLUIDA NA RAN
- ÁREA AGRÍCOLA INCLUIDA NA RAN
- ÁREA PREDOMINANTEMENTE FLORESTAL DE PRODUÇÃO LIVRE
- ÁREA PREDOMINANTEMENTE FLORESTAL DE PRODUÇÃO CONDICIONADA
- ÁREA PREDOMINANTEMENTE FLORESTAL ESTRUTURANTE
- ÁREA PARA EXPLORAÇÃO DE RECURSOS GEOLÓGICOS
- ÁREA DE PAISAGEM PROTEGIDA DAS LAGOAS DE BERTIANDOS E S. PEDRO DE ARCOS
- ÁREA ARBORIZADA PARA PROTECÇÃO DE ECOSSISTEMAS
- ÁREA ARQUEOLÓGICA
- PATRIMÓNIO CLASSIFICADO

A referência alfanumérica Y.X identifica cada situação no Anexo I do Regulamento e explicita as respectivas áreas de protecção na peça desenhada 2 - Planta de Condicionantes e na peça desenhada 4.3 - Equipamentos, Património Cultural e Oferta Turística

- O Património Arquitectónico classificado ou em vias de classificação, listado no Anexo I do Regulamento e com as respectivas Áreas de Protecção explicitadas nas peças desenhadas 2 - Planta de Condicionantes e 4.3 - Equipamentos, Património Cultural e Oferta Turística.
- O Património Arquitectónico inventariado e não classificado, listado no Anexo II do Regulamento e com as respectivas Áreas de Protecção explicitadas na peça desenhada 4.3 - Equipamentos, Património Cultural e Oferta Turística.

- ÁREA DE PROTECÇÃO
- ÁREA VEDADA À CONSTRUÇÃO (Zona Especial de Protecção)
- CURSOS DE ÁGUA

PDM - Proposta Ordenamento

- Áreas de maior dinâmica urbanística
- UOPG
- Espaço de atividades económicas

Rústico

- EA | Espaço Agricola
- EG | Exploraõo Recursos Energéticos e Geológicos
- EN | Espaço Natural e paisagistico
- FCs | Floresta de Conservção
- FPd | Floresta de Producao
- FPt | Floresta de Protecao
- FVp | Floresta Recreio e Valorização da Paisagem

Edificável

- AED | Área de Edificação Dispersa
- AGR | Aglomerado Rural
- EAE | Espaços de Atividades Económicas
- EAIsr | Espacos de Atividades Industriais
- EC-ACc | Espaço Central - Areas Centrais Complementares
- EC-Centro Hist. | Espaço Central - Centro Historico
- ECsr | Espaço Cultural - Solo Rustico
- EHtI | Espaço Habitacional Tipo I
- EHtII | Espaço Habitacional Tipo II
- EQP | Espaços de Uso Especial - Equipamentos Ut. Colet.
- EQPsR | Equipamentos de Utilização Coletiva em Solo Rústico
- EUBD | Espaço Urbano de Baixa Densidade
- EVPE | Espacos Verdes de Utilizacao Coletiva
- INF | Espaços de Infraestruturas
- INFt | Infraestruturas Territoriais
- JP | Espacos Verdes de Utilizacao Coletiva
- Rede rodoviaria principal
- IGT Vigor

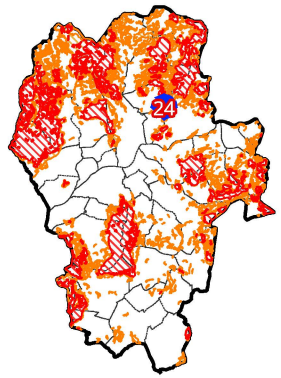

Número de ordem: 25

Data de verificção ICNF:

Área (m²):	2938.1
Concelho:	Ponte de Lima
Freguesia:	Calheiros

Síntese de Fundamentação:

A área de sobreposição à perigosidade alta localiza-se em espaço urbano de baixa densidade, por essa razão não se procedeu a ajustamento desta área, nos termos do nº 1 do artigo 60º do Sistema de Gestão Integrada de Fogos Rurais,
Área predominantemente florestal de produção condicionada e área predominantemente agrícola não incluída em RAN no PDM vigente.

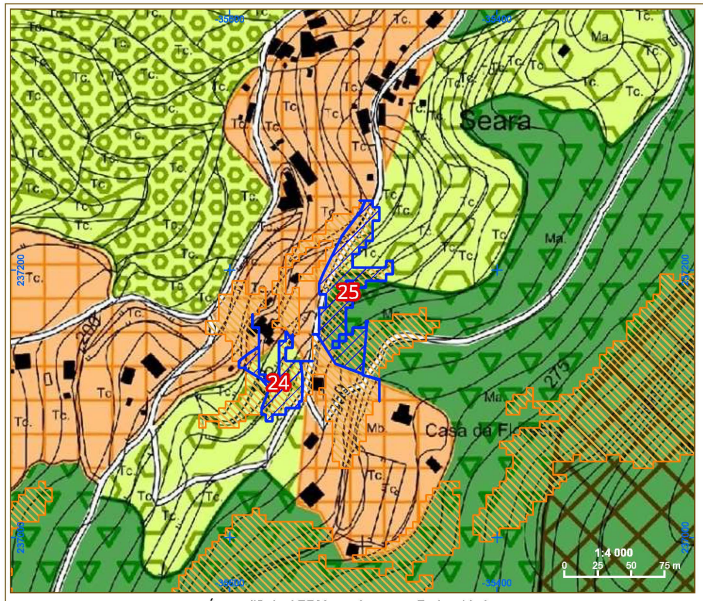

Área edificável PDM em vigor, com Perigosidade.

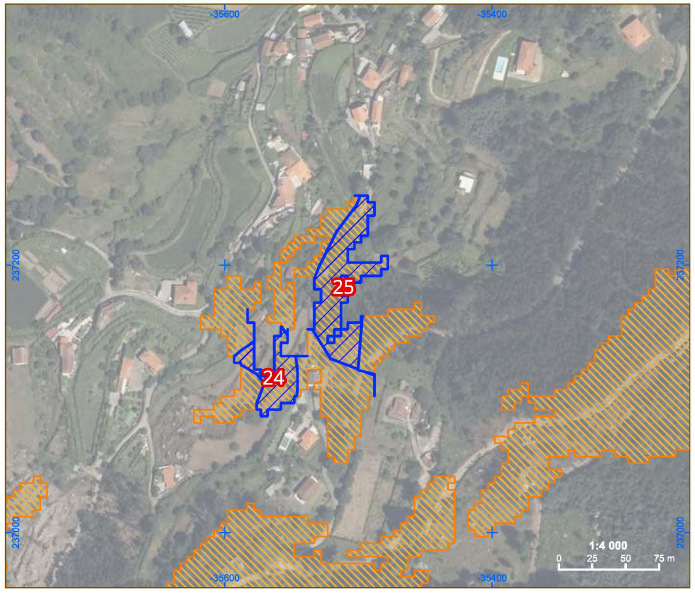

Perigosidade em vigor.

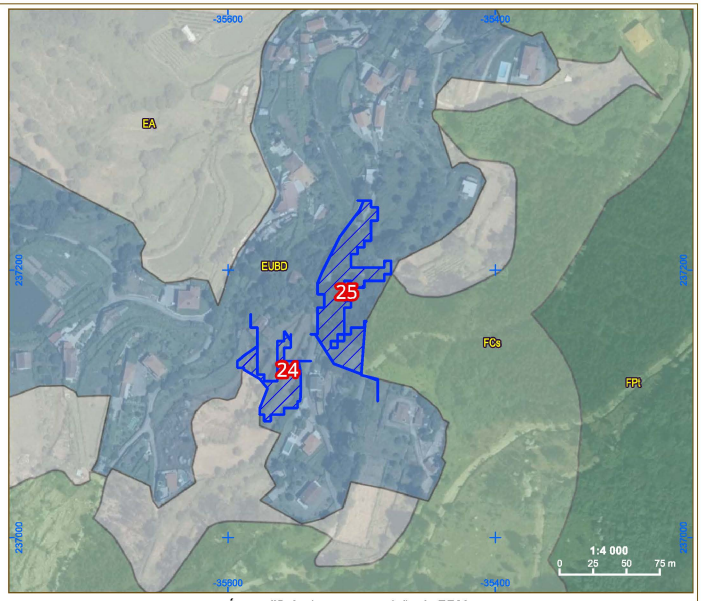

Área edificável proposta revisão do PDM.

Áreas de sobreposição de proposta de solo edificável e classes alta e muito alta de perigosidade

Perigosidade de incêndio rural

- Muito Alta
- Alta

PDM - Ordenamento em Vigor

ESPAÇO URBANO E URBANIZÁVEL

AGLOMERADOS URBANOS NÃO ABRANGIDOS POR PLANOS DE URBANIZAÇÃO

- ÁREA PREDOMINANTEMENTE HABITACIONAL UNIFAMILIAR

AGLOMERADOS URBANOS ABRANGIDOS POR PLANOS DE URBANIZAÇÃO

- ÁREA PREDOMINANTEMENTE RESIDENCIAL - TIPO 1
- ÁREA PREDOMINANTEMENTE RESIDENCIAL - TIPO 2
- ÁREA PREDOMINANTEMENTE RESIDENCIAL - TIPO 3
- ÁREA PREDOMINANTEMENTE RESIDENCIAL - TIPO 4
- CENTRO HISTÓRICO DE PONTE DE LIMA
- ÁREA DE EQUIPAMENTO URBANO
- ÁREA DESTINADA A INICIATIVAS EMPRESARIAIS
- ÁREA INDUSTRIAL OU DE ARMAZENAGEM
- ÁREA DE GRANDES EQUIPAMENTOS

ESPAÇO NÃO URBANO

- ÁREA PREDOMINANTEMENTE AGRÍCOLA NÃO INCLUIDA NA RAN
- ÁREA AGRÍCOLA INCLUIDA NA RAN
- ÁREA PREDOMINANTEMENTE FLORESTAL DE PRODUÇÃO LIVRE
- ÁREA PREDOMINANTEMENTE FLORESTAL DE PRODUÇÃO CONDICIONADA
- ÁREA PREDOMINANTEMENTE FLORESTAL ESTRUTURANTE
- ÁREA PARA EXPLORAÇÃO DE RECURSOS GEOLÓGICOS
- ÁREA DE PAISAGEM PROTEGIDA DAS LAGOAS DE BERTIANDOS E S. PEDRO DE ARCOS
- ÁREA ARBORIZADA PARA PROTECÇÃO DE ECOSSISTEMAS
- ÁREA ARQUEOLÓGICA
- PATRIMÓNIO CLASSIFICADO

A referência alfanumérica Y.X identifica cada situação no Anexo I do Regulamento e explicita as respectivas áreas de protecção na peça desenhada 2 - Planta de Condicionantes e na peça desenhada 4.3 - Equipamentos, Património Cultural e Oferta Turística

- O Património Arquitectónico classificado ou em vias de classificação, listado no Anexo I do Regulamento e com as respectivas Áreas de Protecção explicitadas nas peças desenhadas 2 - Planta de Condicionantes e 4.3 - Equipamentos, Património Cultural e Oferta Turística.
- O Património Arquitectónico inventariado e não classificado, listado no Anexo II do Regulamento e com as respectivas Áreas de Protecção explicitadas na peça desenhada 4.3 - Equipamentos, Património Cultural e Oferta Turística.

- ÁREA DE PROTECÇÃO
- ÁREA VEDADA À CONSTRUÇÃO (Zona Especial de Protecção)
- CURSOS DE ÁGUA

PDM - Proposta Ordenamento

- Áreas de maior dinâmica urbanística
- UOPG
- Espaço de atividades económicas

Rústico

- EA | Espaço Agricola
- EG | Exploraõo Recursos Energéticos e Geológicos
- EN | Espaço Natural e paisagistico
- FCs | Floresta de Conservção
- FPd | Floresta de Producao
- FPt | Floresta de Protecao
- FVp | Floresta Recreio e Valorização da Paisagem

Edificável

- AED | Área de Edificação Dispersa
- AGR | Aglomerado Rural
- EAE | Espaços de Atividades Económicas
- EAIsr | Espacos de Atividades Industriais
- EC-ACc | Espaço Central - Areas Centrais Complementares
- EC-Centro Hist. | Espaço Central - Centro Historico
- ECsr | Espaço Cultural - Solo Rustico
- EHtI | Espaço Habitacional Tipo I
- EHtII | Espaço Habitacional Tipo II
- EQP | Espaços de Uso Especial - Equipamentos Ut. Colet.
- EQPsR | Equipamentos de Utilização Coletiva em Solo Rústico
- EUBD | Espaço Urbano de Baixa Densidade
- EVPE | Espacos Verdes de Utilizacao Coletiva
- INF | Espaços de Infraestruturas
- INFt | Infraestruturas Territoriais
- JP | Espacos Verdes de Utilizacao Coletiva
- Rede rodoviaria principal
- IGT Vigor

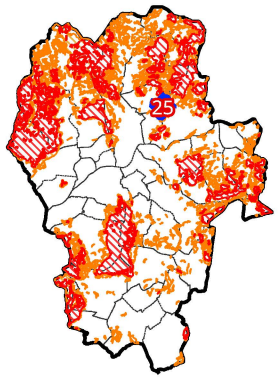

Número de ordem: 26

Data de verificção ICNF:

Área (m²):	2728.7
Concelho:	Ponte de Lima
Freguesia:	Cabaços e Fojo Lobal

Síntese de Fundamentação:

A área de sobreposição à perigosidade alta localiza-se em espaço urbano de baixa densidade, por essa razão não se procedeu a ajustamento desta área, nos termos do nº 1 do artigo 60º do Sistema de Gestão Integrada de Fogos Rurais,
Área predominantemente agrícola não incluída em RAN no PDM vigente.

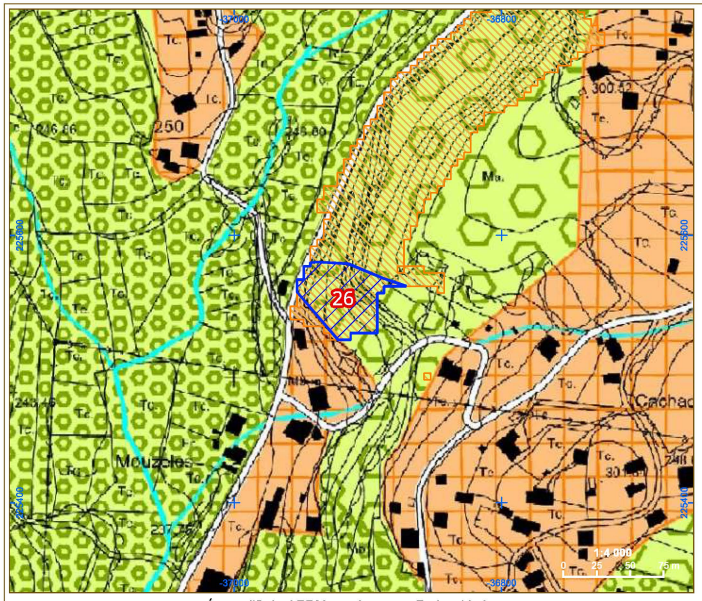

Área edificável PDM em vigor, com Perigosidade.

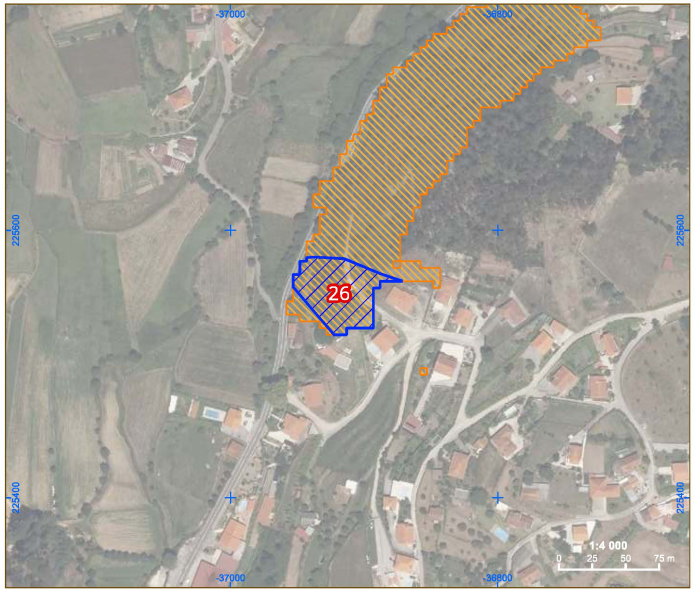

Perigosidade em vigor.

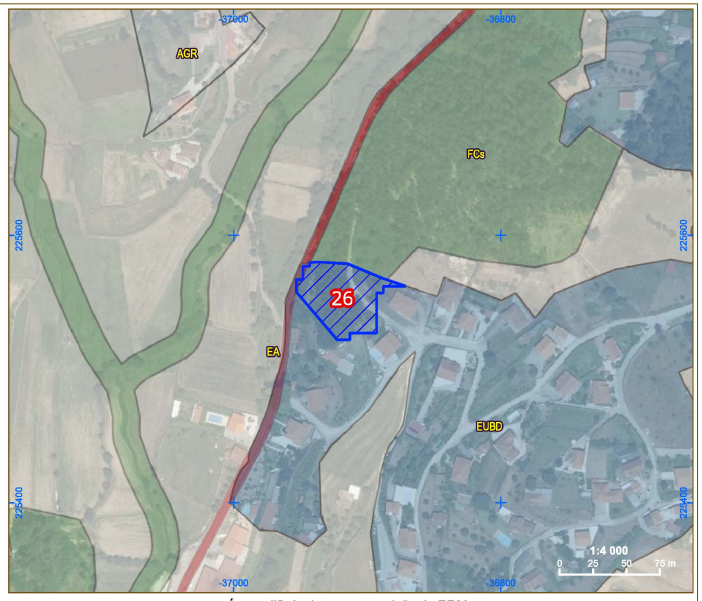

Área edificável proposta revisão do PDM.

Áreas de sobreposição de proposta de solo edificável e classes alta e muito alta de perigosidade

Perigosidade de incêndio rural

- Muito Alta
- Alta

PDM - Ordenamento em Vigor

ESPAÇO URBANO E URBANIZÁVEL

AGLOMERADOS URBANOS NÃO ABRANGIDOS POR PLANOS DE URBANIZAÇÃO

- ÁREA PREDOMINANTEMENTE HABITACIONAL UNIFAMILIAR

AGLOMERADOS URBANOS ABRANGIDOS POR PLANOS DE URBANIZAÇÃO

- ÁREA PREDOMINANTEMENTE RESIDENCIAL - TIPO 1
- ÁREA PREDOMINANTEMENTE RESIDENCIAL - TIPO 2
- ÁREA PREDOMINANTEMENTE RESIDENCIAL - TIPO 3
- ÁREA PREDOMINANTEMENTE RESIDENCIAL - TIPO 4
- CENTRO HISTÓRICO DE PONTE DE LIMA
- ÁREA DE EQUIPAMENTO URBANO
- ÁREA DESTINADA A INICIATIVAS EMPRESARIAIS
- ÁREA INDUSTRIAL OU DE ARMAZENAGEM
- ÁREA DE GRANDES EQUIPAMENTOS

ESPAÇO NÃO URBANO

- ÁREA PREDOMINANTEMENTE AGRÍCOLA NÃO INCLUIDA NA RAN
- ÁREA AGRÍCOLA INCLUIDA NA RAN
- ÁREA PREDOMINANTEMENTE FLORESTAL DE PRODUÇÃO LIVRE
- ÁREA PREDOMINANTEMENTE FLORESTAL DE PRODUÇÃO CONDICIONADA
- ÁREA PREDOMINANTEMENTE FLORESTAL ESTRUTURANTE
- ÁREA PARA EXPLORAÇÃO DE RECURSOS GEOLÓGICOS
- ÁREA DE PAISAGEM PROTEGIDA DAS LAGOAS DE BERTIANDOS E S. PEDRO DE ARCOS
- ÁREA ARBORIZADA PARA PROTECÇÃO DE ECOSSISTEMAS
- ÁREA ARQUEOLÓGICA

A referência alfanumérica Y.X identifica cada situação no Anexo I do Regulamento e explicita as respectivas áreas de protecção na peça desenhada 2 - Planta de Condicionantes e na peça desenhada 4.3 - Equipamentos, Património Cultural e Oferta Turística

- PATRIMÓNIO CLASSIFICADO

A referência alfanumérica Y.X identifica:
- O Património Arquitectónico classificado ou em vias de classificação, listado no Anexo I do Regulamento e com as respectivas Áreas de Protecção explicitadas nas peças desenhadas 2 - Planta de Condicionantes e 4.3 - Equipamentos, Património Cultural e Oferta Turística.
- O Património Arquitectónico inventariado e não classificado, listado no Anexo II do Regulamento e com as respectivas Áreas de Protecção explicitadas na peça desenhada 4.3 - Equipamentos, Património Cultural e Oferta Turística.

- ÁREA DE PROTECÇÃO
- ÁREA VEDADA À CONSTRUÇÃO (Zona Especial de Protecção)
- CURSOS DE ÁGUA

PDM - Proposta Ordenamento

- Áreas de maior dinâmica urbanística
- UOPG
- Espaço de atividades económicas

Rústico

- EA | Espaço Agricola
- EG | Exploraõo Recursos Energéticos e Geológicos
- EN | Espaço Natural e paisagistico
- FCs | Floresta de Conservção
- FPd | Floresta de Producao
- FPt | Floresta de Protecao
- FVp | Floresta Recreio e Valorização da Paisagem

Edificável

- AED | Área de Edificação Dispersa
- AGR | Aglomerado Rural
- EAE | Espaços de Atividades Económicas
- EAIsr | Espacos de Atividades Industriais
- EC-ACc | Espaço Central - Areas Centrais Complementares
- EC-Centro Hist. | Espaço Central - Centro Historico
- ECsr | Espaço Cultural - Solo Rustico
- EHtI | Espaço Habitacional Tipo I
- EHtII | Espaço Habitacional Tipo II
- EQP | Espaços de Uso Especial - Equipamentos Ut. Colet.
- EQPsR | Equipamentos de Utilização Coletiva em Solo Rústico
- EUBD | Espaço Urbano de Baixa Densidade
- EVPE | Espacos Verdes de Utilizacao Coletiva
- INF | Espaços de Infraestruturas
- INFt | Infraestruturas Territoriais
- JP | Espacos Verdes de Utilizacao Coletiva
- Rede rodoviaria principal
- IGT Vigor

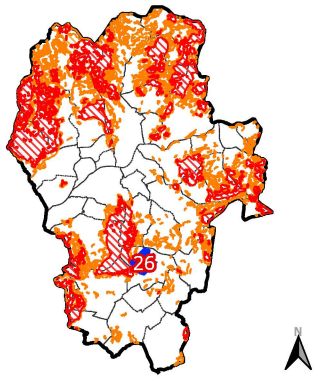

Número de ordem: 27

Data de verificção ICNF:

Área (m²):	3216.8
Concelho:	Ponte de Lima
Freguesia:	Cabração e Moreira do Lima

Síntese de Fundamentação:

A área de sobreposição à perigosidade alta localiza-se em aglomerado rural, por essa razão não se procedeu a ajustamento desta área, nos termos do nº 1 do artigo 60º do Sistema de Gestão Integrada de Fogos Rurais,
Área predominantemente agrícola não incluída em RAN no PDM vigente.

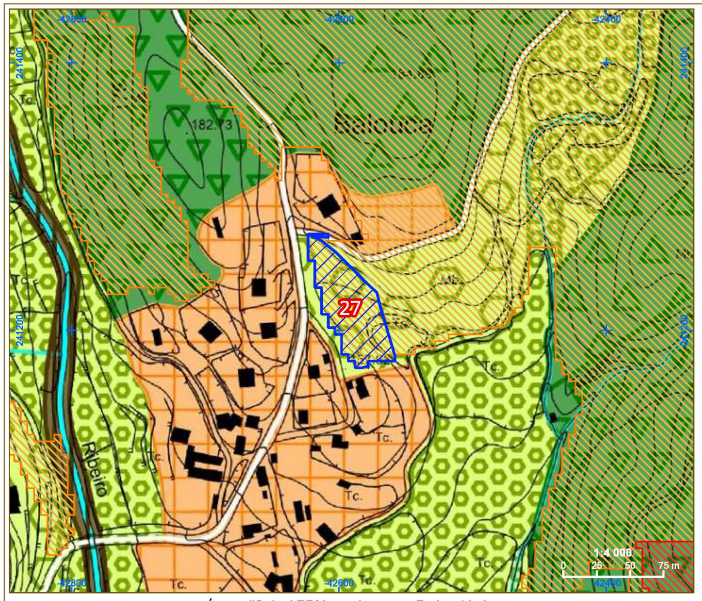

Área edificável PDM em vigor, com Perigosidade.

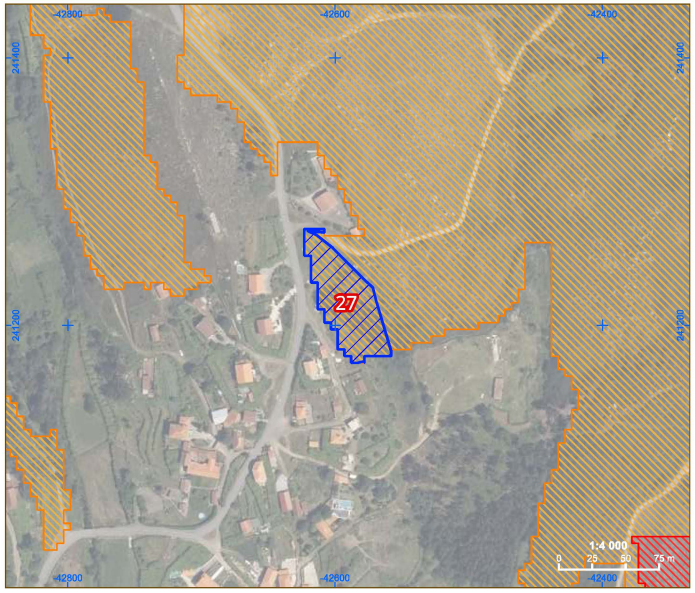

Perigosidade em vigor.

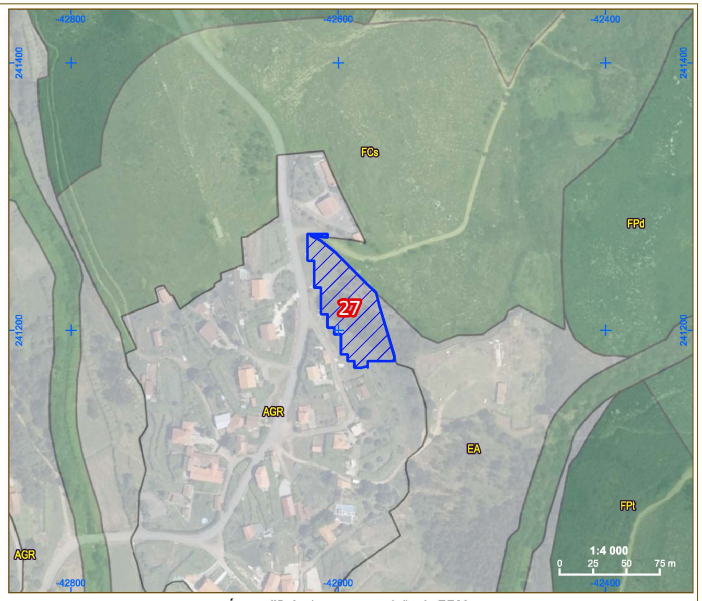

Área edificável proposta revisão do PDM.

Áreas de sobreposição de proposta de solo edificável e classes alta e muito alta de perigosidade

Perigosidade de incêndio rural

- Muito Alta
- Alta

PDM - Ordenamento em Vigor

ESPAÇO URBANO E URBANIZÁVEL

AGLOMERADOS URBANOS NÃO ABRANGIDOS POR PLANOS DE URBANIZAÇÃO

- ÁREA PREDOMINANTEMENTE HABITACIONAL UNIFAMILIAR

AGLOMERADOS URBANOS ABRANGIDOS POR PLANOS DE URBANIZAÇÃO

- ÁREA PREDOMINANTEMENTE RESIDENCIAL - TIPO 1
- ÁREA PREDOMINANTEMENTE RESIDENCIAL - TIPO 2
- ÁREA PREDOMINANTEMENTE RESIDENCIAL - TIPO 3
- ÁREA PREDOMINANTEMENTE RESIDENCIAL - TIPO 4
- CENTRO HISTÓRICO DE PONTE DE LIMA
- ÁREA DE EQUIPAMENTO URBANO
- ÁREA DESTINADA A INICIATIVAS EMPRESARIAIS
- ÁREA INDUSTRIAL OU DE ARMAZENAGEM
- ÁREA DE GRANDES EQUIPAMENTOS

ESPAÇO NÃO URBANO

- ÁREA PREDOMINANTEMENTE AGRÍCOLA NÃO INCLUIDA NA RAN
- ÁREA AGRÍCOLA INCLUIDA NA RAN
- ÁREA PREDOMINANTEMENTE FLORESTAL DE PRODUÇÃO LIVRE
- ÁREA PREDOMINANTEMENTE FLORESTAL DE PRODUÇÃO CONDICIONADA
- ÁREA PREDOMINANTEMENTE FLORESTAL ESTRUTURANTE
- ÁREA PARA EXPLORAÇÃO DE RECURSOS GEOLÓGICOS
- ÁREA DE PAISAGEM PROTEGIDA DAS LAGOAS DE BERTIANDOS E S. PEDRO DE ARCOS
- ÁREA ARBORIZADA PARA PROTECÇÃO DE ECOSSISTEMAS
- ÁREA ARQUEOLÓGICA

A referência alfanumérica X.0 identifica cada situação no Anexo I do Regulamento e explicita as respectivas áreas de protecção na peça desenhada 2 - Planta de Condicionantes e na peça desenhada 4.3 - Equipamentos, Património Cultural e Oferta Turística

- PATRIMÓNIO CLASSIFICADO

A referência alfanumérica Y.0 identifica:
- O Património Arquitectónico classificado ou em vias de classificação, listado no Anexo I do Regulamento e com as respectivas Áreas de Protecção explicitadas nas peças desenhadas 2 - Planta de Condicionantes e 4.3 - Equipamentos, Património Cultural e Oferta Turística
- O Património Arquitectónico inventariado e não classificado, listado no Anexo II do Regulamento e com as respectivas Áreas de Protecção explicitadas na peça desenhada 4.3 - Equipamentos, Património Cultural e Oferta Turística.

- ÁREA DE PROTECÇÃO
- ÁREA VEDADA À CONSTRUÇÃO (Zona Especial de Protecção)
- CURSOS DE ÁGUA

PDM - Proposta Ordenamento

- Áreas de maior dinâmica urbanística
- UOPG
- Espaço de atividades económicas

Rústico

- EA | Espaço Agricola
- EG | Exploraõo Recursos Energéticos e Geológicos
- EN | Espaço Natural e paisagistico
- FCs | Floresta de Conservção
- FPd | Floresta de Producao
- FPt | Floresta de Protecao
- FVp | Floresta Recreio e Valorização da Paisagem

Edificável

- AED | Área de Edificação Dispersa
- AGR | Aglomerado Rural
- EAE | Espaços de Atividades Económicas
- EAIsr | Espacos de Atividades Industriais
- EC-ACc | Espaço Central - Areas Centrais Complementares
- EC-Centro Hist. | Espaço Central - Centro Historico
- ECsr | Espaço Cultural - Solo Rustico
- EHtI | Espaço Habitacional Tipo I
- EHtII | Espaço Habitacional Tipo II
- EQP | Espaços de Uso Especial - Equipamentos Ut. Colet.
- EQPsR | Equipamentos de Utilização Coletiva em Solo Rústico
- EUBD | Espaço Urbano de Baixa Densidade
- EVPE | Espacos Verdes de Utilizacao Coletiva
- INF | Espaços de Infraestruturas
- INFt | Infraestruturas Territoriais
- JP | Espacos Verdes de Utilizacao Coletiva
- Rede rodoviaria principal
- IGT Vigor

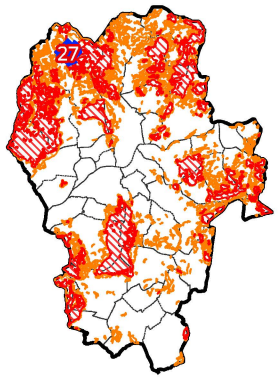



Número de ordem: 28

Data de verificção ICNF:

Área (m²):	2078
Concelho:	Ponte de Lima
Freguesia:	Brandara

Síntese de Fundamentação:

A área de sobreposição à perigosidade alta localiza-se em espaço urbano de baixa densidade, por essa razão não se procedeu a ajustamento desta área, nos termos do nº 1 do artigo 60º do Sistema de Gestão Integrada de Fogos Rurais,
Área predominantemente florestal estruturante no PDM vigente.

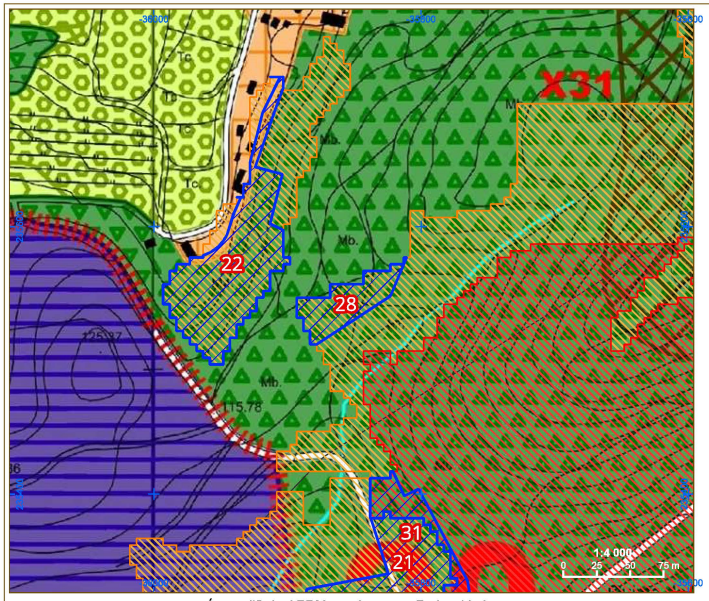

Área edificável PDM em vigor, com Perigosidade.

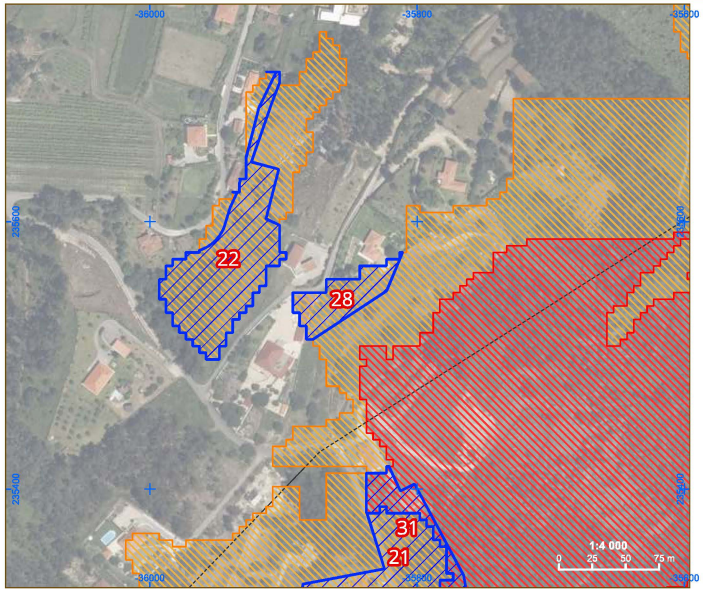

Perigosidade em vigor.

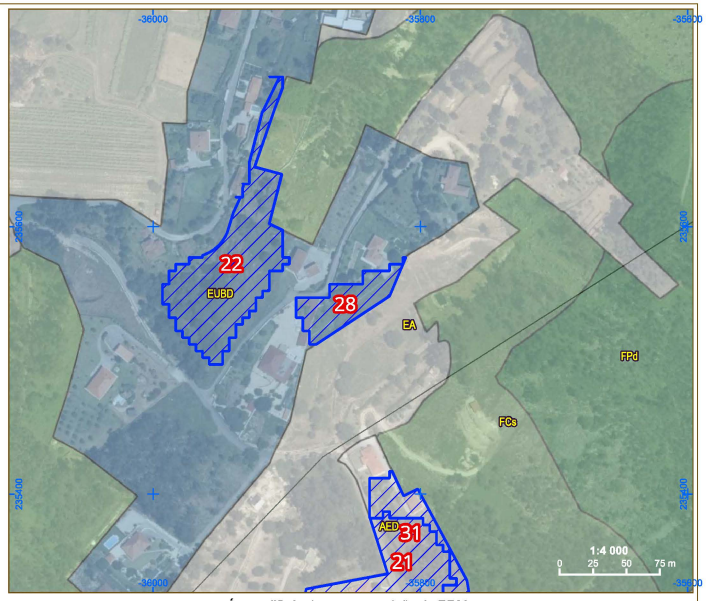

Área edificável proposta revisão do PDM.

Áreas de sobreposição de proposta de solo edificável e classes alta e muito alta de perigosidade

Perigosidade de incêndio rural

- Muito Alta
- Alta

PDM - Ordenamento em Vigor

ESPAÇO URBANO E URBANIZÁVEL

AGLOMERADOS URBANOS NÃO ABRANGIDOS POR PLANOS DE URBANIZAÇÃO

- ÁREA PREDOMINANTEMENTE HABITACIONAL UNIFAMILIAR

AGLOMERADOS URBANOS ABRANGIDOS POR PLANOS DE URBANIZAÇÃO

- ÁREA PREDOMINANTEMENTE RESIDENCIAL - TIPO 1
- ÁREA PREDOMINANTEMENTE RESIDENCIAL - TIPO 2
- ÁREA PREDOMINANTEMENTE RESIDENCIAL - TIPO 3
- ÁREA PREDOMINANTEMENTE RESIDENCIAL - TIPO 4
- CENTRO HISTÓRICO DE PONTE DE LIMA
- ÁREA DE EQUIPAMENTO URBANO
- ÁREA DESTINADA A INICIATIVAS EMPRESARIAIS
- ÁREA INDUSTRIAL OU DE ARMAZENAGEM
- ÁREA DE GRANDES EQUIPAMENTOS

ESPAÇO NÃO URBANO

- ÁREA PREDOMINANTEMENTE AGRÍCOLA NÃO INCLUIDA NA RAN
- ÁREA AGRÍCOLA INCLUIDA NA RAN
- ÁREA PREDOMINANTEMENTE FLORESTAL DE PRODUÇÃO LIVRE
- ÁREA PREDOMINANTEMENTE FLORESTAL DE PRODUÇÃO CONDICIONADA
- ÁREA PREDOMINANTEMENTE FLORESTAL ESTRUTURANTE
- ÁREA PARA EXPLORAÇÃO DE RECURSOS GEOLÓGICOS
- ÁREA DE PAISAGEM PROTEGIDA DAS LAGOAS DE BERTIANDOS E S. PEDRO DE ARCOS
- ÁREA ARBORIZADA PARA PROTECÇÃO DE ECOSSISTEMAS
- ÁREA ARQUEOLÓGICA
- PATRIMÓNIO CLASSIFICADO

A referência alfanumérica X.0 identifica cada situação no Anexo I do Regulamento e explicita as respectivas áreas de protecção na peça desenhada 2 - Planta de Condicionantes e na peça desenhada 4.3 - Equipamentos, Património Cultural e Oferta Turística

A referência alfanumérica Y.0 identifica:
- O Património Arquitectónico classificado ou em vias de classificação, listado no Anexo I do Regulamento e com as respectivas Áreas de Protecção explicitadas nas peças desenhadas 2 - Planta de Condicionantes e 4.3 - Equipamentos, Património Cultural e Oferta Turística.
- O Património Arquitectónico inventariado e não classificado, listado no Anexo II do Regulamento e com as respectivas Áreas de Protecção explicitadas na peça desenhada 4.3 - Equipamentos, Património Cultural e Oferta Turística.

- ÁREA DE PROTECÇÃO
- ÁREA VEDADA À CONSTRUÇÃO (Zona Especial de Protecção)
- CURSOS DE ÁGUA

PDM - Proposta Ordenamento

- Áreas de maior dinâmica urbanística
- UOPG
- Espaço de atividades económicas

Rústico

- EA | Espaço Agricola
- EG | Exploraõo Recursos Energéticos e Geológicos
- EN | Espaço Natural e paisagistico
- FCs | Floresta de Conservção
- FPd | Floresta de Producao
- FPt | Floresta de Protecao
- FVp | Floresta Recreio e Valorização da Paisagem

Edificável

- AED | Área de Edificação Dispersa
- AGR | Aglomerado Rural
- EAE | Espaços de Atividades Económicas
- EAIsr | Espacos de Atividades Industriais
- EC-ACc | Espaço Central - Areas Centrais Complementares
- EC-Centro Hist. | Espaço Central - Centro Historico
- ECsr | Espaço Cultural - Solo Rustico
- EHtI | Espaço Habitacional Tipo I
- EHtII | Espaço Habitacional Tipo II
- EQP | Espaços de Uso Especial - Equipamentos Ut. Colet.
- EQPsR | Equipamentos de Utilização Coletiva em Solo Rústico
- EUBD | Espaço Urbano de Baixa Densidade
- EVPE | Espacos Verdes de Utilizacao Coletiva
- INF | Espaços de Infraestruturas
- INFt | Infraestruturas Territoriais
- JP | Espacos Verdes de Utilizacao Coletiva
- Rede rodoviaria principal
- IGT Vigor

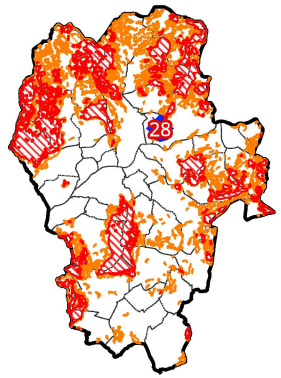



Número de ordem: 29

Data de verificção ICNF:

Área (m²):	2086.4
Concelho:	Ponte de Lima
Freguesia:	Santa Cruz do Lima

Síntese de Fundamentação:

A área de sobreposição à perigosidade alta localiza-se em espaço urbano de baixa densidade, por essa razão não se procedeu a ajustamento desta área, nos termos do nº 1 do artigo 60º do Sistema de Gestão Integrada de Fogos Rurais,
Área predominantemente florestal de produção condicionada no PDM vigente.

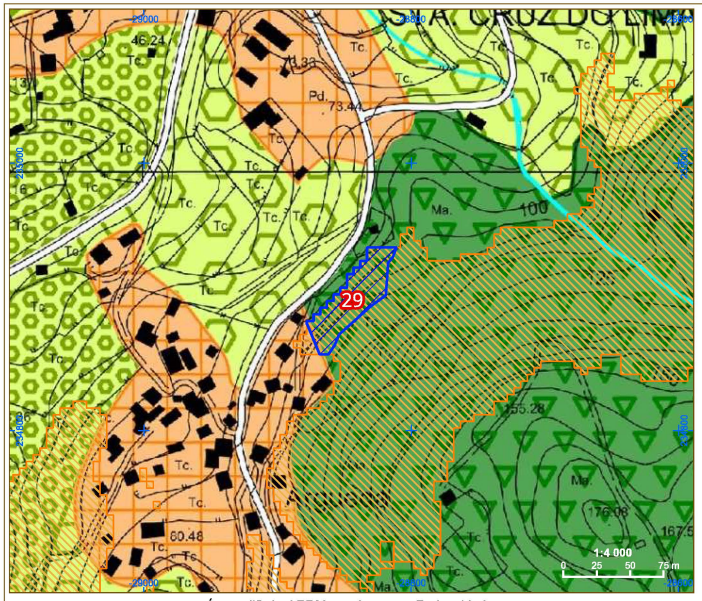

Área edificável PDM em vigor, com Perigosidade.

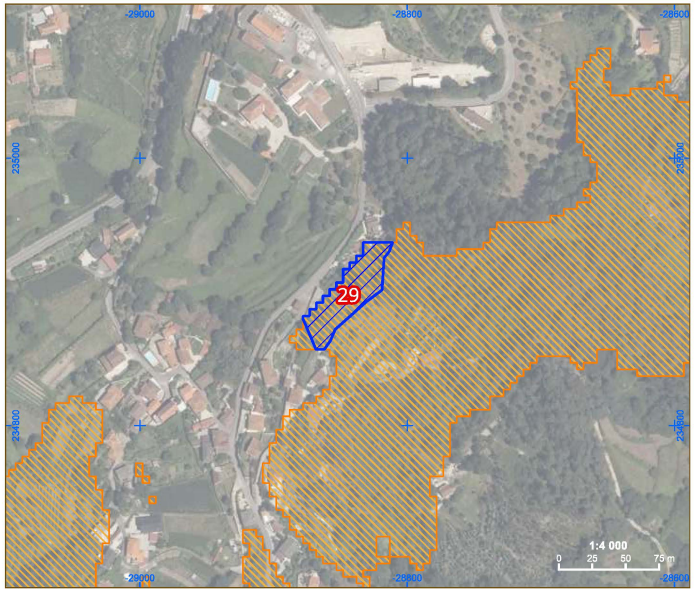

Perigosidade em vigor.

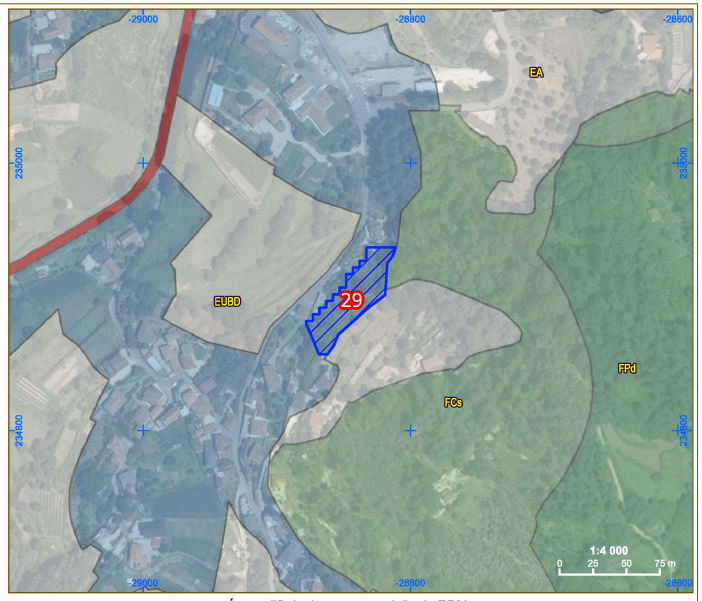

Área edificável proposta revisão do PDM.

Áreas de sobreposição de proposta de solo edificável e classes alta e muito alta de perigosidade

Perigosidade de incêndio rural

- Muito Alta
- Alta

PDM - Ordenamento em Vigor

ESPAÇO URBANO E URBANIZÁVEL

AGLOMERADOS URBANOS NÃO ABRANGIDOS POR PLANOS DE URBANIZAÇÃO

- ÁREA PREDOMINANTEMENTE HABITACIONAL UNIFAMILIAR

AGLOMERADOS URBANOS ABRANGIDOS POR PLANOS DE URBANIZAÇÃO

- ÁREA PREDOMINANTEMENTE RESIDENCIAL - TIPO 1
- ÁREA PREDOMINANTEMENTE RESIDENCIAL - TIPO 2
- ÁREA PREDOMINANTEMENTE RESIDENCIAL - TIPO 3
- ÁREA PREDOMINANTEMENTE RESIDENCIAL - TIPO 4
- CENTRO HISTÓRICO DE PONTE DE LIMA
- ÁREA DE EQUIPAMENTO URBANO
- ÁREA DESTINADA A INICIATIVAS EMPRESARIAIS
- ÁREA INDUSTRIAL OU DE ARMAZENAGEM
- ÁREA DE GRANDES EQUIPAMENTOS

ESPAÇO NÃO URBANO

- ÁREA PREDOMINANTEMENTE AGRÍCOLA NÃO INCLUIDA NA RAN
- ÁREA AGRÍCOLA INCLUIDA NA RAN
- ÁREA PREDOMINANTEMENTE FLORESTAL DE PRODUÇÃO LIVRE
- ÁREA PREDOMINANTEMENTE FLORESTAL DE PRODUÇÃO CONDICIONADA
- ÁREA PREDOMINANTEMENTE FLORESTAL ESTRUTURANTE
- ÁREA PARA EXPLORAÇÃO DE RECURSOS GEOLÓGICOS
- ÁREA DE PAISAGEM PROTEGIDA DAS LAGOAS DE BERTIANDOS E S. PEDRO DE ARCOS
- ÁREA ARBORIZADA PARA PROTECÇÃO DE ECOSSISTEMAS
- ÁREA ARQUEOLÓGICA
- PATRIMÓNIO CLASSIFICADO

A referência alfanumérica Y.X identifica:
- O Património Arquitectónico classificado ou em vias de classificação, listado no Anexo I do Regulamento e com as respectivas Áreas de Protecção explicitadas nas peças desenhadas 2 - Planta de Condicionantes e 4.3 - Equipamentos, Património Cultural e Oferta Turística.
- O Património Arquitectónico inventariado e não classificado, listado no Anexo II do Regulamento e com as respectivas Áreas de Protecção explicitadas na peça desenhada 4.3 - Equipamentos, Património Cultural e Oferta Turística.

- ÁREA DE PROTECÇÃO
- ÁREA VEDADA À CONSTRUÇÃO (Zona Especial de Protecção)
- CURSOS DE ÁGUA

PDM - Proposta Ordenamento

- Áreas de maior dinâmica urbanística
- UOPG
- Espaço de atividades económicas

Rústico

- EA | Espaço Agricola
- EG | Exploraõo Recursos Energéticos e Geológicos
- EN | Espaço Natural e paisagistico
- FCs | Floresta de Conservção
- FPd | Floresta de Producao
- FPt | Floresta de Protecao
- FVp | Floresta Recreio e Valorização da Paisagem

Edificável

- AED | Área de Edificação Dispersa
- AGR | Aglomerado Rural
- EAE | Espaços de Atividades Económicas
- EAIsr | Espacos de Atividades Industriais
- EC-ACc | Espaço Central - Areas Centrais Complementares
- EC-Centro Hist. | Espaço Central - Centro Historico
- ECsr | Espaço Cultural - Solo Rustico
- EHtI | Espaço Habitacional Tipo I
- EHtII | Espaço Habitacional Tipo II
- EQP | Espaços de Uso Especial - Equipamentos Ut. Colet.
- EQPsR | Equipamentos de Utilização Coletiva em Solo Rústico
- EUBD | Espaço Urbano de Baixa Densidade
- EVPE | Espacos Verdes de Utilizacao Coletiva
- INF | Espaços de Infraestruturas
- INFt | Infraestruturas Territoriais
- JP | Espacos Verdes de Utilizacao Coletiva
- Rede rodoviaria principal
- IGT Vigor

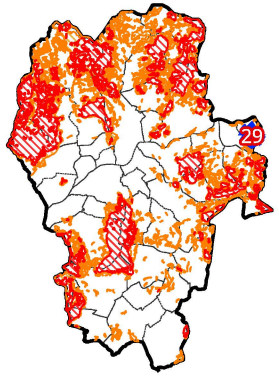

Número de ordem: 30

Data de verificção ICNF:

Área (m²):	2718.6
Concelho:	Ponte de Lima
Freguesia:	Santa Cruz do Lima

Síntese de Fundamentação:

A área de sobreposição à perigosidade alta localiza-se em espaço urbano de baixa densidade, por essa razão não se procedeu a ajustamento desta área, nos termos do nº 1 do artigo 60º do Sistema de Gestão Integrada de Fogos Rurais,
Área predominantemente florestal de produção condicionada no PDM vigente.

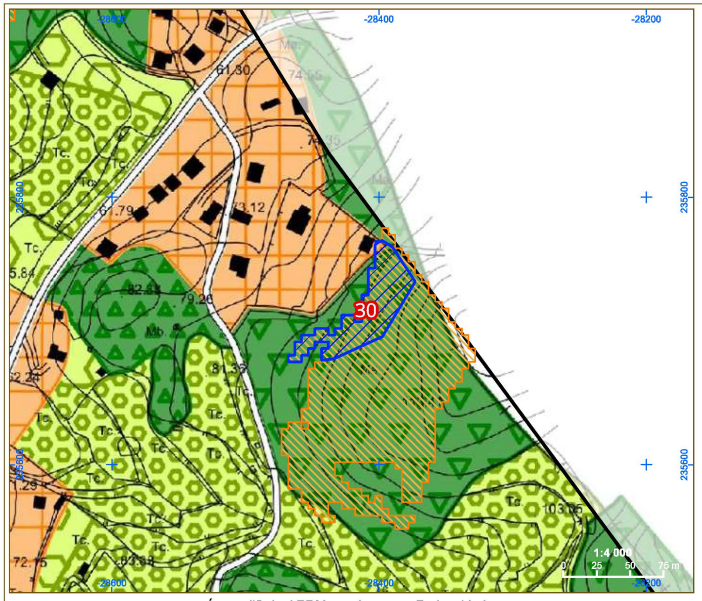

Área edificável PDM em vigor, com Perigosidade.

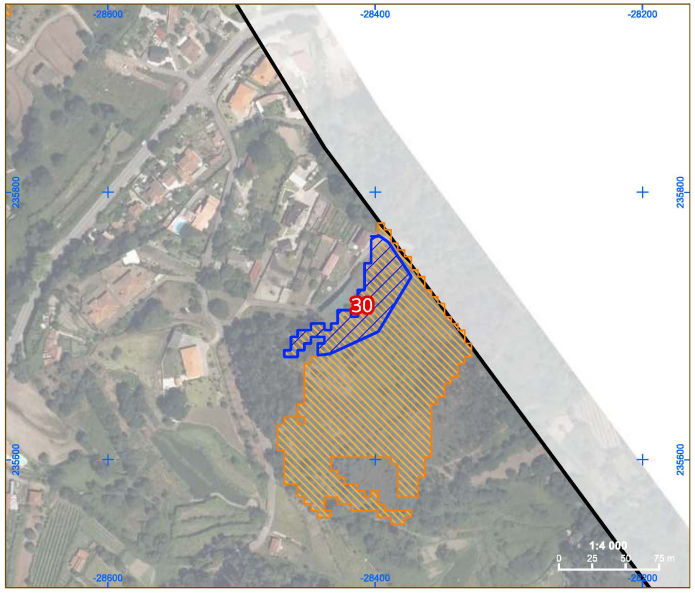

Perigosidade em vigor.

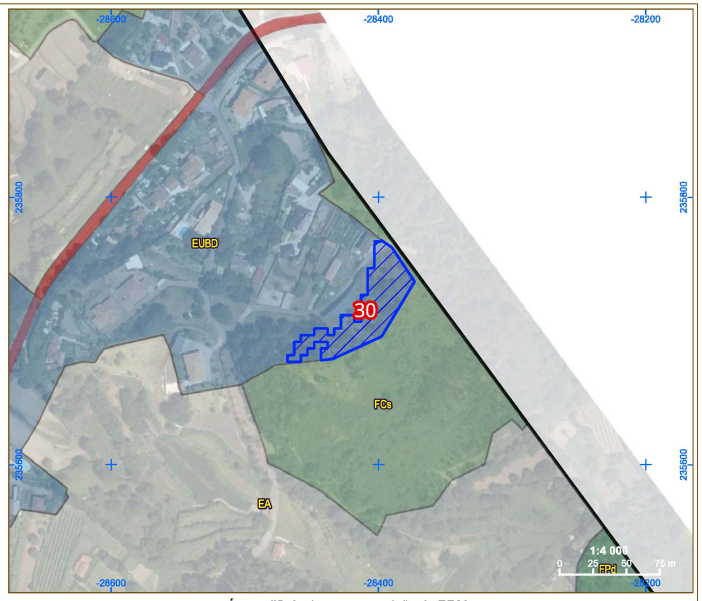

Área edificável proposta revisão do PDM.

Áreas de sobreposição de proposta de solo edificável e classes alta e muito alta de perigosidade

Perigosidade de incêndio rural

- Muito Alta
- Alta

PDM - Ordenamento em Vigor

ESPAÇO URBANO E URBANIZÁVEL

AGLOMERADOS URBANOS NÃO ABRANGIDOS POR PLANOS DE URBANIZAÇÃO

- ÁREA PREDOMINANTEMENTE HABITACIONAL UNIFAMILIAR

AGLOMERADOS URBANOS ABRANGIDOS POR PLANOS DE URBANIZAÇÃO

- ÁREA PREDOMINANTEMENTE RESIDENCIAL - TIPO 1
- ÁREA PREDOMINANTEMENTE RESIDENCIAL - TIPO 2
- ÁREA PREDOMINANTEMENTE RESIDENCIAL - TIPO 3
- ÁREA PREDOMINANTEMENTE RESIDENCIAL - TIPO 4
- CENTRO HISTÓRICO DE PONTE DE LIMA
- ÁREA DE EQUIPAMENTO URBANO
- ÁREA DESTINADA A INICIATIVAS EMPRESARIAIS
- ÁREA INDUSTRIAL OU DE ARMAZENAGEM
- ÁREA DE GRANDES EQUIPAMENTOS

ESPAÇO NÃO URBANO

- ÁREA PREDOMINANTEMENTE AGRÍCOLA NÃO INCLUIDA NA RAN
- ÁREA AGRÍCOLA INCLUIDA NA RAN
- ÁREA PREDOMINANTEMENTE FLORESTAL DE PRODUÇÃO LIVRE
- ÁREA PREDOMINANTEMENTE FLORESTAL DE PRODUÇÃO CONDICIONADA
- ÁREA PREDOMINANTEMENTE FLORESTAL ESTRUTURANTE
- ÁREA PARA EXPLORAÇÃO DE RECURSOS GEOLÓGICOS
- ÁREA DE PAISAGEM PROTEGIDA DAS LAGOAS DE BERTIANDOS E S. PEDRO DE ARCOS
- ÁREA ARBORIZADA PARA PROTECÇÃO DE ECOSSISTEMAS
- ÁREA ARQUEOLÓGICA
- PATRIMÓNIO CLASSIFICADO

A referência alfanumérica X.0 identifica cada situação no Anexo I do Regulamento e explicita as respectivas áreas de protecção na peça desenhada 2 - Planta de Condicionantes e na peça desenhada 4.3 - Equipamentos, Património Cultural e Oferta Turística

A referência alfanumérica Y.0 identifica:
- O Património Arquitectónico classificado ou em vias de classificação, listado no Anexo I do Regulamento e com as respectivas Áreas de Protecção explicitadas nas peças desenhadas 2 - Planta de Condicionantes e 4.3 - Equipamentos, Património Cultural e Oferta Turística
- O Património Arquitectónico inventariado e não classificado, listado no Anexo II do Regulamento e com as respectivas Áreas de Protecção explicitadas na peça desenhada 4.3 - Equipamentos, Património Cultural e Oferta Turística.

- ÁREA DE PROTECÇÃO
- ÁREA VEDADA À CONSTRUÇÃO (Zona Especial de Protecção)
- CURSOS DE ÁGUA

PDM - Proposta Ordenamento

- Áreas de maior dinâmica urbanística
- UOPG
- Espaço de atividades económicas

Rústico

- EA | Espaço Agricola
- EG | Exploraõo Recursos Energéticos e Geológicos
- EN | Espaço Natural e paisagistico
- FCs | Floresta de Conservção
- FPd | Floresta de Producao
- FPt | Floresta de Protecao
- FVp | Floresta Recreio e Valorização da Paisagem

Edificável

- AED | Área de Edificação Dispersa
- AGR | Aglomerado Rural
- EAE | Espaços de Atividades Económicas
- EAIsr | Espacos de Atividades Industriais
- EC-ACc | Espaço Central - Areas Centrais Complementares
- EC-Centro Hist. | Espaço Central - Centro Historico
- ECsr | Espaço Cultural - Solo Rustico
- EHtI | Espaço Habitacional Tipo I
- EHtII | Espaço Habitacional Tipo II
- EQP | Espaços de Uso Especial - Equipamentos Ut. Colet.
- EQPsR | Equipamentos de Utilização Coletiva em Solo Rústico
- EUBD | Espaço Urbano de Baixa Densidade
- EVPE | Espacos Verdes de Utilizacao Coletiva
- INF | Espaços de Infraestruturas
- INFt | Infraestruturas Territoriais
- JP | Espacos Verdes de Utilizacao Coletiva
- Rede rodoviaria principal
- IGT Vigor

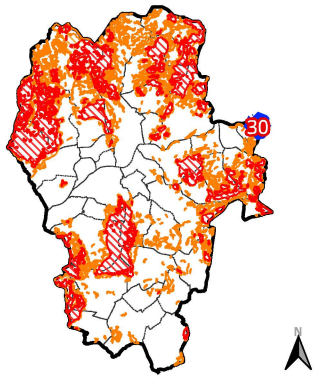

Número de ordem: 31

Data de verificção ICNF:

Área (m²):	1787.9
Concelho:	Ponte de Lima
Freguesia:	Refóios do Lima

Síntese de Fundamentação:

A área de sobreposição à perigosidade muito alta localiza-se em área de edificação dispersa, propondo-se para o efeito que sejam criadas faixas de gestão de combustíveis, para a salvaguarda das novas edificações,
Área predominantemente florestal de produção condicionada no PDM vigente.

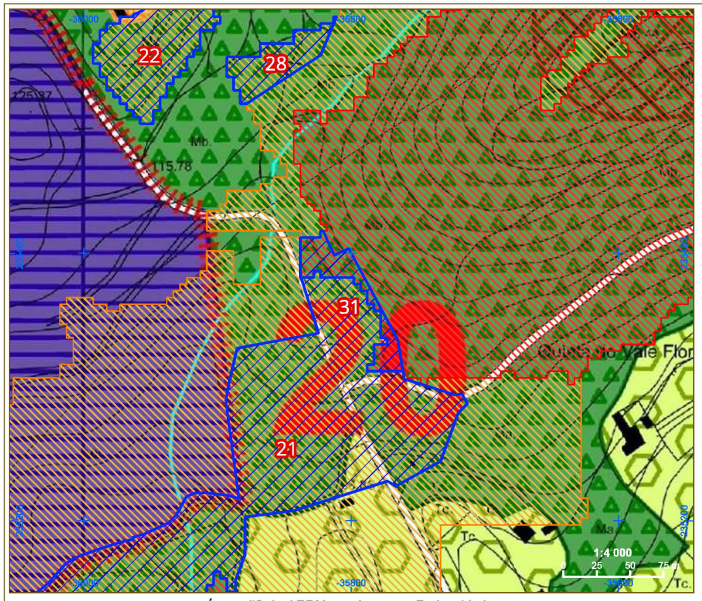

Área edificável PDM em vigor, com Perigosidade.

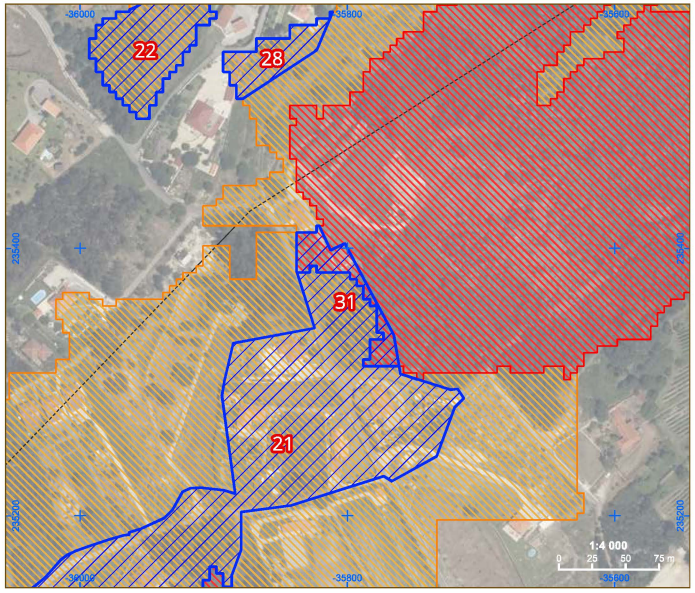

Perigosidade em vigor.

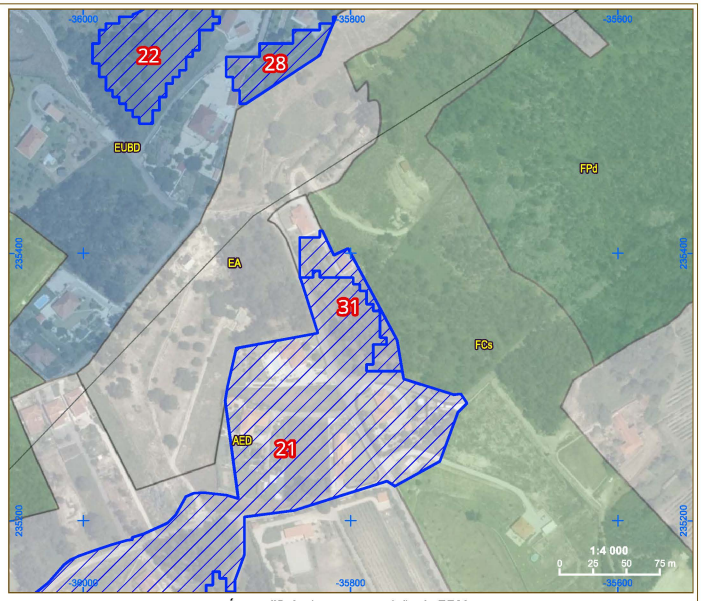

Área edificável proposta revisão do PDM.

Áreas de sobreposição de proposta de solo edificável e classes alta e muito alta de perigosidade

Perigosidade de incêndio rural

- Muito Alta
- Alta

PDM - Ordenamento em Vigor

ESPAÇO URBANO E URBANIZÁVEL

AGLOMERADOS URBANOS NÃO ABRANGIDOS POR PLANOS DE URBANIZAÇÃO

- ÁREA PREDOMINANTEMENTE HABITACIONAL UNIFAMILIAR

AGLOMERADOS URBANOS ABRANGIDOS POR PLANOS DE URBANIZAÇÃO

- ÁREA PREDOMINANTEMENTE RESIDENCIAL - TIPO 1
- ÁREA PREDOMINANTEMENTE RESIDENCIAL - TIPO 2
- ÁREA PREDOMINANTEMENTE RESIDENCIAL - TIPO 3
- ÁREA PREDOMINANTEMENTE RESIDENCIAL - TIPO 4
- CENTRO HISTÓRICO DE PONTE DE LIMA
- ÁREA DE EQUIPAMENTO URBANO
- ÁREA DESTINADA A INICIATIVAS EMPRESARIAIS
- ÁREA INDUSTRIAL OU DE ARMAZENAGEM
- ÁREA DE GRANDES EQUIPAMENTOS

ESPAÇO NÃO URBANO

- ÁREA PREDOMINANTEMENTE AGRÍCOLA NÃO INCLUIDA NA RAN
- ÁREA AGRÍCOLA INCLUIDA NA RAN
- ÁREA PREDOMINANTEMENTE FLORESTAL DE PRODUÇÃO LIVRE
- ÁREA PREDOMINANTEMENTE FLORESTAL DE PRODUÇÃO CONDICIONADA
- ÁREA PREDOMINANTEMENTE FLORESTAL ESTRUTURANTE
- ÁREA PARA EXPLORAÇÃO DE RECURSOS GEOLÓGICOS
- ÁREA DE PAISAGEM PROTEGIDA DAS LAGOAS DE BERTIANDOS E S. PEDRO DE ARCOS
- ÁREA ARBORIZADA PARA PROTECÇÃO DE ECOSSISTEMAS
- ÁREA ARQUEOLÓGICA
- PATRIMÓNIO CLASSIFICADO

A referência alfanumérica X.0 identifica cada situação no Anexo I do Regulamento e explicita as respectivas áreas de protecção na peça desenhada 2 - Planta de Condicionantes e na peça desenhada 4.3 - Equipamentos, Património Cultural e Oferta Turística

A referência alfanumérica Y.0 identifica:
- O Património Arquitectónico classificado ou em vias de classificação, listado no Anexo I do Regulamento e com as respectivas Áreas de Protecção explicitadas nas peças desenhadas 2 - Planta de Condicionantes e 4.3 - Equipamentos, Património Cultural e Oferta Turística
- O Património Arquitectónico inventariado e não classificado, listado no Anexo II do Regulamento e com as respectivas Áreas de Protecção explicitadas na peça desenhada 4.3 - Equipamentos, Património Cultural e Oferta Turística.

- ÁREA DE PROTECÇÃO
- ÁREA VEDADA À CONSTRUÇÃO (Zona Especial de Protecção)
- CURSOS DE ÁGUA

PDM - Proposta Ordenamento

- Áreas de maior dinâmica urbanística
- UOPG
- Espaço de atividades económicas

Rústico

- EA | Espaço Agricola
- EG | Exploraõo Recursos Energéticos e Geológicos
- EN | Espaço Natural e paisagistico
- FCs | Floresta de Conservção
- FPd | Floresta de Producao
- FPt | Floresta de Protecao
- FVp | Floresta Recreio e Valorização da Paisagem

Edificável

- AED | Área de Edificação Dispersa
- AGR | Aglomerado Rural
- EAE | Espaços de Atividades Económicas
- EAIsr | Espacos de Atividades Industriais
- EC-ACc | Espaço Central - Areas Centrais Complementares
- EC-Centro Hist. | Espaço Central - Centro Historico
- ECsr | Espaço Cultural - Solo Rustico
- EHtI | Espaço Habitacional Tipo I
- EHtII | Espaço Habitacional Tipo II
- EQP | Espaços de Uso Especial - Equipamentos Ut. Colet.
- EQPsR | Equipamentos de Utilização Coletiva em Solo Rústico
- EUBD | Espaço Urbano de Baixa Densidade
- EVPE | Espacos Verdes de Utilizacao Coletiva
- INF | Espaços de Infraestruturas
- INFt | Infraestruturas Territoriais
- JP | Espacos Verdes de Utilizacao Coletiva
- Rede rodoviaria principal
- IGT Vigor

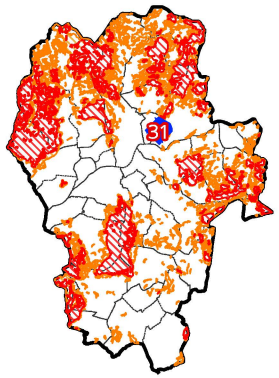

Número de ordem: 32

Data de verificção ICNF:

Área (m²):	8475.4
Concelho:	Ponte de Lima
Freguesia:	Facha

Síntese de Fundamentação:

A área de sobreposição à perigosidade alta localiza-se em espaço cultural em solo rústico, propondo-se para o efeito que sejam criadas faixas de gestão de combustíveis, para a salvaguarda das novas edificações,
Área predominantemente agrícola não incluída em RAN no PDM vigente.

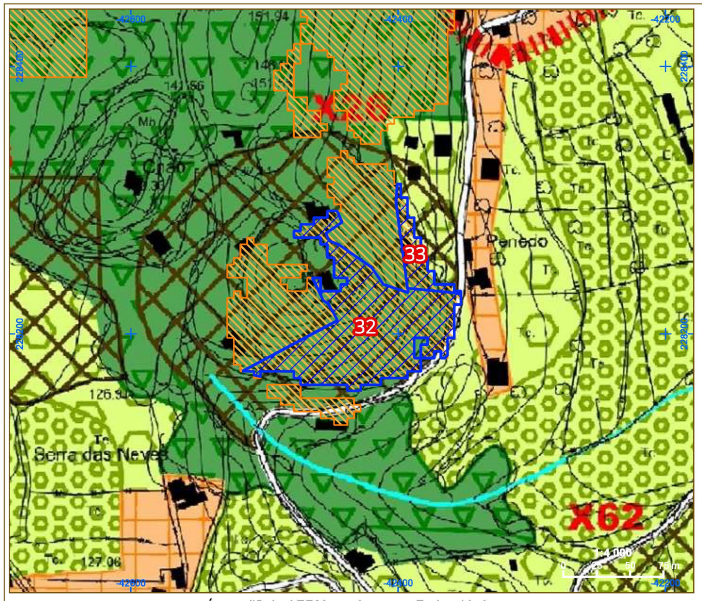

Área edificável PDM em vigor, com Perigosidade.

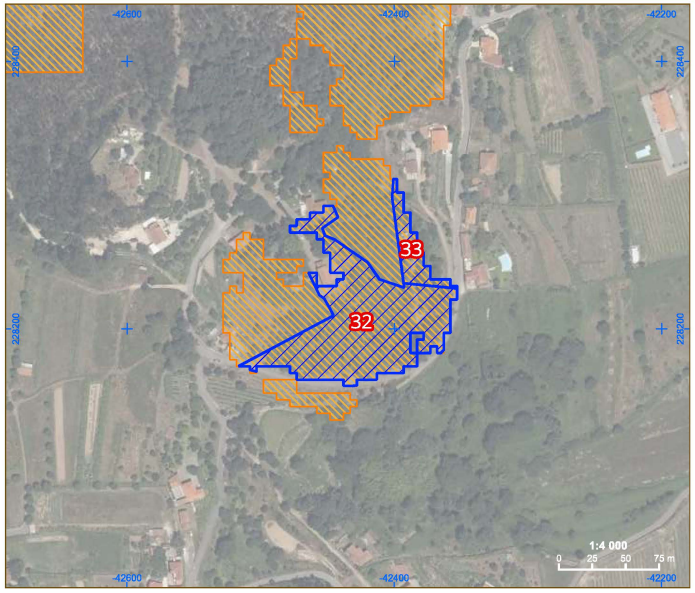

Perigosidade em vigor.

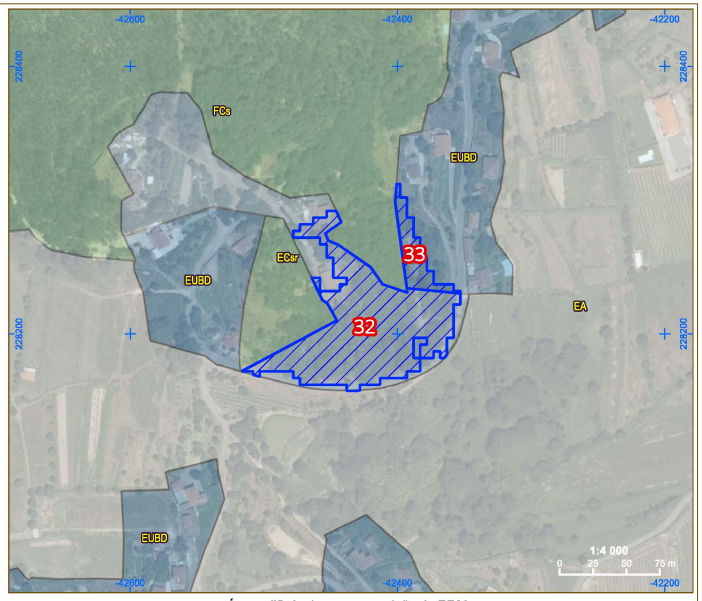

Área edificável proposta revisão do PDM.

Áreas de sobreposição de proposta de solo edificável e classes alta e muito alta de perigosidade

Perigosidade de incêndio rural

- Muito Alta
- Alta

PDM - Ordenamento em Vigor

ESPAÇO URBANO E URBANIZÁVEL

AGLOMERADOS URBANOS NÃO ABRANGIDOS POR PLANOS DE URBANIZAÇÃO

- ÁREA PREDOMINANTEMENTE HABITACIONAL UNIFAMILIAR

AGLOMERADOS URBANOS ABRANGIDOS POR PLANOS DE URBANIZAÇÃO

- ÁREA PREDOMINANTEMENTE RESIDENCIAL - TIPO 1
- ÁREA PREDOMINANTEMENTE RESIDENCIAL - TIPO 2
- ÁREA PREDOMINANTEMENTE RESIDENCIAL - TIPO 3
- ÁREA PREDOMINANTEMENTE RESIDENCIAL - TIPO 4
- CENTRO HISTÓRICO DE PONTE DE LIMA
- ÁREA DE EQUIPAMENTO URBANO
- ÁREA DESTINADA A INICIATIVAS EMPRESARIAIS
- ÁREA INDUSTRIAL OU DE ARMAZENAGEM
- ÁREA DE GRANDES EQUIPAMENTOS

ESPAÇO NÃO URBANO

- ÁREA PREDOMINANTEMENTE AGRÍCOLA NÃO INCLUIDA NA RAN
- ÁREA AGRÍCOLA INCLUIDA NA RAN
- ÁREA PREDOMINANTEMENTE FLORESTAL DE PRODUÇÃO LIVRE
- ÁREA PREDOMINANTEMENTE FLORESTAL DE PRODUÇÃO CONDICIONADA
- ÁREA PREDOMINANTEMENTE FLORESTAL ESTRUTURANTE
- ÁREA PARA EXPLORAÇÃO DE RECURSOS GEOLÓGICOS
- ÁREA DE PAISAGEM PROTEGIDA DAS LAGOAS DE BERTIANDOS E S. PEDRO DE ARCOS
- ÁREA ARBORIZADA PARA PROTECÇÃO DE ECOSSISTEMAS
- ÁREA ARQUEOLÓGICA

A referência alfanumérica Y.X identifica cada situação no Anexo I do Regulamento e explicita as respectivas áreas de protecção na peça desenhada 2 - Planta de Condicionantes e na peça desenhada 4.3 - Equipamentos, Património Cultural e Oferta Turística

- PATRIMÓNIO CLASSIFICADO

A referência alfanumérica Y.X identifica:
- O Património Arquitectónico classificado ou em vias de classificação, listado no Anexo I do Regulamento e com as respectivas Áreas de Protecção explicitadas nas peças desenhadas 2 - Planta de Condicionantes e 4.3 - Equipamentos, Património Cultural e Oferta Turística
- O Património Arquitectónico inventariado e não classificado, listado no Anexo II do Regulamento e com as respectivas Áreas de Protecção explicitadas na peça desenhada 4.3 - Equipamentos, Património Cultural e Oferta Turística.

- ÁREA DE PROTECÇÃO
- ÁREA VEDADA À CONSTRUÇÃO (Zona Especial de Protecção)
- CURSOS DE ÁGUA

PDM - Proposta Ordenamento

- Áreas de maior dinâmica urbanística
- UOPG
- Espaço de atividades económicas

Rústico

- EA | Espaço Agricola
- EG | Exploraõo Recursos Energéticos e Geológicos
- EN | Espaço Natural e paisagistico
- FCs | Floresta de Conservção
- FPd | Floresta de Producao
- FPt | Floresta de Protecao
- FVp | Floresta Recreio e Valorização da Paisagem

Edificável

- AED | Área de Edificação Dispersa
- AGR | Aglomerado Rural
- EAE | Espaços de Atividades Económicas
- EAIsr | Espacos de Atividades Industriais
- EC-ACc | Espaço Central - Areas Centrais Complementares
- EC-Centro Hist. | Espaço Central - Centro Historico
- ECsr | Espaço Cultural - Solo Rustico
- EHtI | Espaço Habitacional Tipo I
- EHtII | Espaço Habitacional Tipo II
- EQP | Espaços de Uso Especial - Equipamentos Ut. Colet.
- EQPsR | Equipamentos de Utilização Coletiva em Solo Rústico
- EUBD | Espaço Urbano de Baixa Densidade
- EVPE | Espacos Verdes de Utilizacao Coletiva
- INF | Espaços de Infraestruturas
- INFt | Infraestruturas Territoriais
- JP | Espacos Verdes de Utilizacao Coletiva
- Rede rodoviaria principal
- IGT Vigor

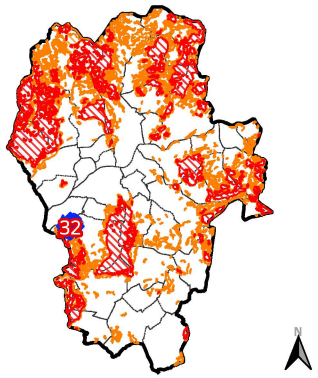

Número de ordem: 33

Data de verificção ICNF:

Área (m²):	1094.7
Concelho:	Ponte de Lima
Freguesia:	Facha

Síntese de Fundamentação:

A área de sobreposição à perigosidade alta localiza-se em espaço urbano de baixa densidade, por essa razão não se procedeu a ajustamento desta área, nos termos do nº 1 do artigo 60º do Sistema de Gestão Integrada de Fogos Rurais,
Área predominantemente agrícola não incluída em RAN no PDM vigente.

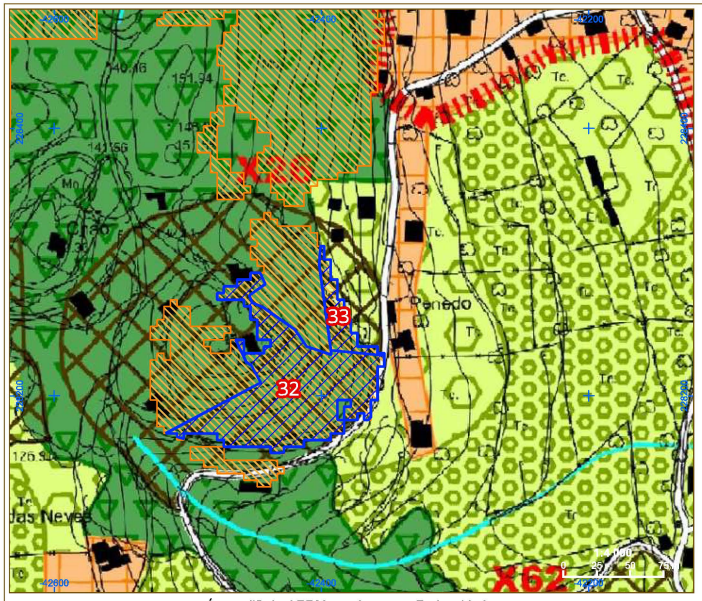

Área edificável PDM em vigor, com Perigosidade.

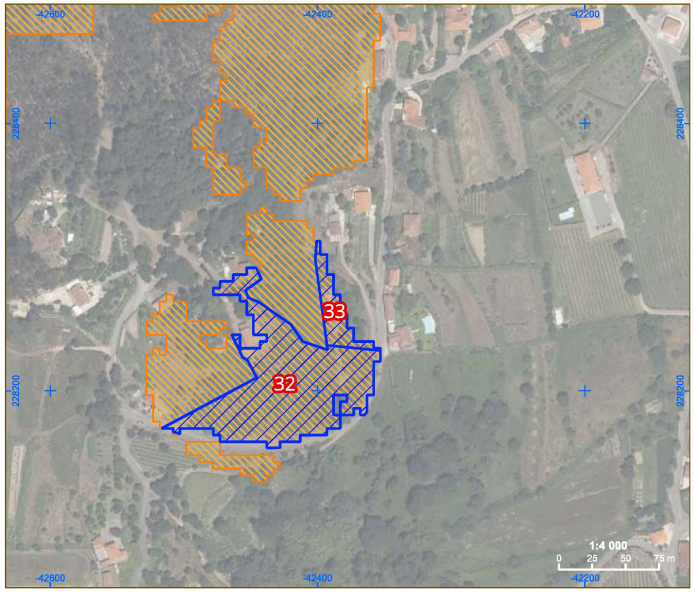

Perigosidade em vigor.

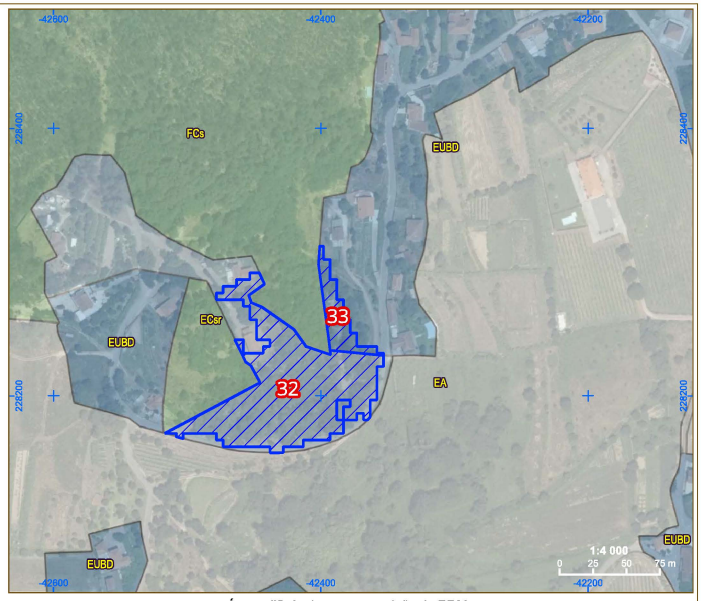

Área edificável proposta revisão do PDM.

Áreas de sobreposição de proposta de solo edificável e classes alta e muito alta de perigosidade

Perigosidade de incêndio rural

- Muito Alta
- Alta

PDM - Ordenamento em Vigor

ESPAÇO URBANO E URBANIZÁVEL

AGLOMERADOS URBANOS NÃO ABRANGIDOS POR PLANOS DE URBANIZAÇÃO

- ÁREA PREDOMINANTEMENTE HABITACIONAL UNIFAMILIAR

AGLOMERADOS URBANOS ABRANGIDOS POR PLANOS DE URBANIZAÇÃO

- ÁREA PREDOMINANTEMENTE RESIDENCIAL - TIPO 1
- ÁREA PREDOMINANTEMENTE RESIDENCIAL - TIPO 2
- ÁREA PREDOMINANTEMENTE RESIDENCIAL - TIPO 3
- ÁREA PREDOMINANTEMENTE RESIDENCIAL - TIPO 4
- CENTRO HISTÓRICO DE PONTE DE LIMA
- ÁREA DE EQUIPAMENTO URBANO
- ÁREA DESTINADA A INICIATIVAS EMPRESARIAIS
- ÁREA INDUSTRIAL OU DE ARMAZENAGEM
- ÁREA DE GRANDES EQUIPAMENTOS

ESPAÇO NÃO URBANO

- ÁREA PREDOMINANTEMENTE AGRÍCOLA NÃO INCLUIDA NA RAN
- ÁREA AGRÍCOLA INCLUIDA NA RAN
- ÁREA PREDOMINANTEMENTE FLORESTAL DE PRODUÇÃO LIVRE
- ÁREA PREDOMINANTEMENTE FLORESTAL DE PRODUÇÃO CONDICIONADA
- ÁREA PREDOMINANTEMENTE FLORESTAL ESTRUTURANTE
- ÁREA PARA EXPLORAÇÃO DE RECURSOS GEOLÓGICOS
- ÁREA DE PAISAGEM PROTEGIDA DAS LAGOAS DE BERTIANDOS E S. PEDRO DE ARCOS
- ÁREA ARBORIZADA PARA PROTECÇÃO DE ECOSSISTEMAS
- ÁREA ARQUEOLÓGICA
- PATRIMÓNIO CLASSIFICADO

A referência alfanumérica X.0 identifica cada situação no Anexo I do Regulamento e explicita as respectivas áreas de protecção na peça desenhada 2 - Planta de Condicionantes e na peça desenhada 4.3 - Equipamentos, Património Cultural e Oferta Turística

A referência alfanumérica Y.0 identifica:
- O Património Arquitectónico classificado ou em vias de classificação, listado no Anexo I do Regulamento e com as respectivas Áreas de Protecção explicitadas nas peças desenhadas 2 - Planta de Condicionantes e 4.3 - Equipamentos, Património Cultural e Oferta Turística
- O Património Arquitectónico inventariado e não classificado, listado no Anexo II do Regulamento e com as respectivas Áreas de Protecção explicitadas na peça desenhada 4.3 - Equipamentos, Património Cultural e Oferta Turística.

- ÁREA DE PROTECÇÃO
- ÁREA VEDADA À CONSTRUÇÃO (Zona Especial de Protecção)
- CURSOS DE ÁGUA

PDM - Proposta Ordenamento

- Áreas de maior dinâmica urbanística
- UOPG
- Espaço de atividades económicas

Rústico

- EA | Espaço Agricola
- EG | Exploraõo Recursos Energéticos e Geológicos
- EN | Espaço Natural e paisagistico
- FCs | Floresta de Conservção
- FPd | Floresta de Producao
- FPt | Floresta de Protecao
- FVp | Floresta Recreio e Valorização da Paisagem

Edificável

- AED | Área de Edificação Dispersa
- AGR | Aglomerado Rural
- EAE | Espaços de Atividades Económicas
- EAIsr | Espacos de Atividades Industriais
- EC-ACc | Espaço Central - Areas Centrais Complementares
- EC-Centro Hist. | Espaço Central - Centro Historico
- ECsr | Espaço Cultural - Solo Rustico
- EHtI | Espaço Habitacional Tipo I
- EHtII | Espaço Habitacional Tipo II
- EQP | Espaços de Uso Especial - Equipamentos Ut. Colet.
- EQPsR | Equipamentos de Utilização Coletiva em Solo Rústico
- EUBD | Espaço Urbano de Baixa Densidade
- EVPE | Espacos Verdes de Utilizacao Coletiva
- INF | Espaços de Infraestruturas
- INFt | Infraestruturas Territoriais
- JP | Espacos Verdes de Utilizacao Coletiva
- Rede rodoviaria principal
- IGT Vigor

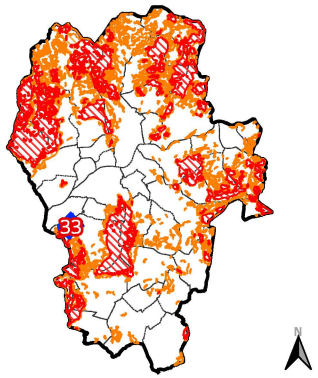

Número de ordem: 34

Data de verificção ICNF:

Área (m²):	1571.9
Concelho:	Ponte de Lima
Freguesia:	Facha

Síntese de Fundamentação:

A área de sobreposição à perigosidade alta localiza-se em espaço urbano de baixa densidade, por essa razão não se procedeu a ajustamento desta área, nos termos do nº 1 do artigo 60º do Sistema de Gestão Integrada de Fogos Rurais,
Área predominantemente florestal de produção condicionada e área predominantemente agrícola não incluída em RAN no PDM vigente.

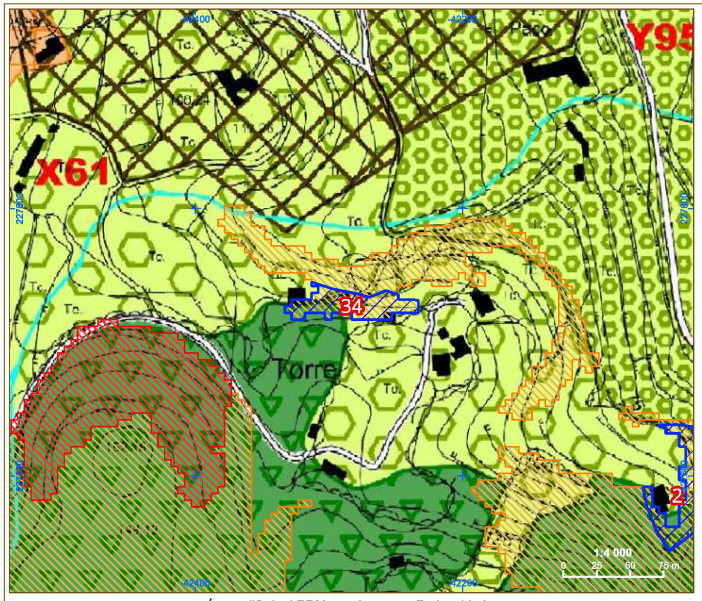

Área edificável PDM em vigor, com Perigosidade.

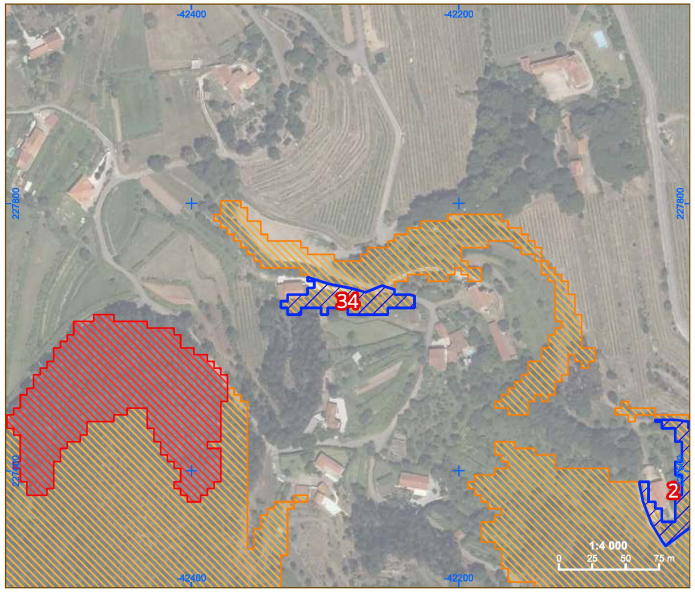

Perigosidade em vigor.

Área edificável proposta revisão do PDM.

Áreas de sobreposição de proposta de solo edificável e classes alta e muito alta de perigosidade

Perigosidade de incêndio rural

- Muito Alta
- Alta

PDM - Ordenamento em Vigor

ESPAÇO URBANO E URBANIZÁVEL

AGLOMERADOS URBANOS NÃO ABRANGIDOS POR PLANOS DE URBANIZAÇÃO

- ÁREA PREDOMINANTEMENTE HABITACIONAL UNIFAMILIAR

AGLOMERADOS URBANOS ABRANGIDOS POR PLANOS DE URBANIZAÇÃO

- ÁREA PREDOMINANTEMENTE RESIDENCIAL - TIPO 1
- ÁREA PREDOMINANTEMENTE RESIDENCIAL - TIPO 2
- ÁREA PREDOMINANTEMENTE RESIDENCIAL - TIPO 3
- ÁREA PREDOMINANTEMENTE RESIDENCIAL - TIPO 4
- CENTRO HISTÓRICO DE PONTE DE LIMA
- ÁREA DE EQUIPAMENTO URBANO
- ÁREA DESTINADA A INICIATIVAS EMPRESARIAIS
- ÁREA INDUSTRIAL OU DE ARMAZENAGEM
- ÁREA DE GRANDES EQUIPAMENTOS

ESPAÇO NÃO URBANO

- ÁREA PREDOMINANTEMENTE AGRÍCOLA NÃO INCLUIDA NA RAN
- ÁREA AGRÍCOLA INCLUIDA NA RAN
- ÁREA PREDOMINANTEMENTE FLORESTAL DE PRODUÇÃO LIVRE
- ÁREA PREDOMINANTEMENTE FLORESTAL DE PRODUÇÃO CONDICIONADA
- ÁREA PREDOMINANTEMENTE FLORESTAL ESTRUTURANTE
- ÁREA PARA EXPLORAÇÃO DE RECURSOS GEOLÓGICOS
- ÁREA DE PAISAGEM PROTEGIDA DAS LAGOAS DE BERTIANDOS E S. PEDRO DE ARCOS
- ÁREA ARBORIZADA PARA PROTECÇÃO DE ECOSSISTEMAS
- ÁREA ARQUEOLÓGICA

A referência alfanumérica Y.X identifica cada situação no Anexo I do Regulamento e explicita as respectivas áreas de protecção na peça desenhada 2 - Planta de Condicionantes e na peça desenhada 4.3 - Equipamentos, Património Cultural e Oferta Turística

- PATRIMÓNIO CLASSIFICADO

A referência alfanumérica Y.0 identifica:
- O Património Arquitectónico classificado ou em vias de classificação, listado no Anexo I do Regulamento e com as respectivas Áreas de Protecção explicitadas nas peças desenhadas 2 - Planta de Condicionantes e 4.3 - Equipamentos, Património Cultural e Oferta Turística
- O Património Arquitectónico inventariado e não classificado, listado no Anexo II do Regulamento e com as respectivas Áreas de Protecção explicitadas na peça desenhada 4.3 - Equipamentos, Património Cultural e Oferta Turística.

- ÁREA DE PROTECÇÃO
- ÁREA VEDADA À CONSTRUÇÃO (Zona Especial de Protecção)
- CURSOS DE ÁGUA

PDM - Proposta Ordenamento

- Áreas de maior dinâmica urbanística
- UOPG
- Espaço de atividades económicas

Rústico

- EA | Espaço Agricola
- EG | Exploraõo Recursos Energéticos e Geológicos
- EN | Espaço Natural e paisagistico
- FCs | Floresta de Conservção
- FPd | Floresta de Producao
- FPt | Floresta de Protecao
- FVp | Floresta Recreio e Valorização da Paisagem

Edificável

- AED | Área de Edificação Dispersa
- AGR | Aglomerado Rural
- EAE | Espaços de Atividades Económicas
- EAIsr | Espacos de Atividades Industriais
- EC-ACc | Espaço Central - Areas Centrais Complementares
- EC-Centro Hist. | Espaço Central - Centro Historico
- ECsr | Espaço Cultural - Solo Rustico
- EHtI | Espaço Habitacional Tipo I
- EHtII | Espaço Habitacional Tipo II
- EQP | Espaços de Uso Especial - Equipamentos Ut. Colet.
- EQPsR | Equipamentos de Utilização Coletiva em Solo Rústico
- EUBD | Espaço Urbano de Baixa Densidade
- EVPE | Espacos Verdes de Utilizacao Coletiva
- INF | Espaços de Infraestruturas
- INFt | Infraestruturas Territoriais
- JP | Espacos Verdes de Utilizacao Coletiva
- Rede rodoviaria principal
- IGT Vigor

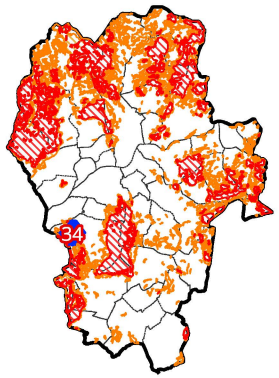

Número de ordem: 35

Data de verificção ICNF:

Área (m²):	5835.2
Concelho:	Ponte de Lima
Freguesia:	Correlhã

Síntese de Fundamentação:

A área de sobreposição à perigosidade alta localiza-se em espaço urbano de baixa densidade, por essa razão não se procedeu a ajustamento desta área, nos termos do nº 1 do artigo 60º do Sistema de Gestão Integrada de Fogos Rurais,
Área predominantemente florestal de produção condicionada no PDM vigente.

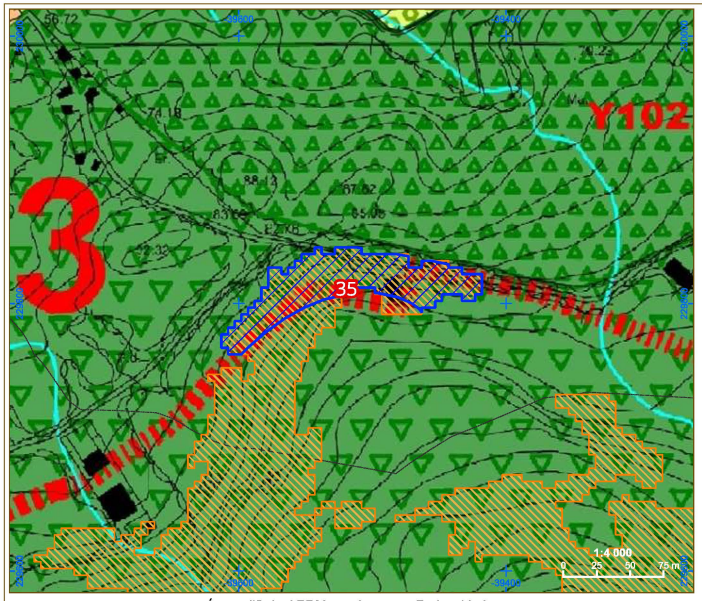

Área edificável PDM em vigor, com Perigosidade.

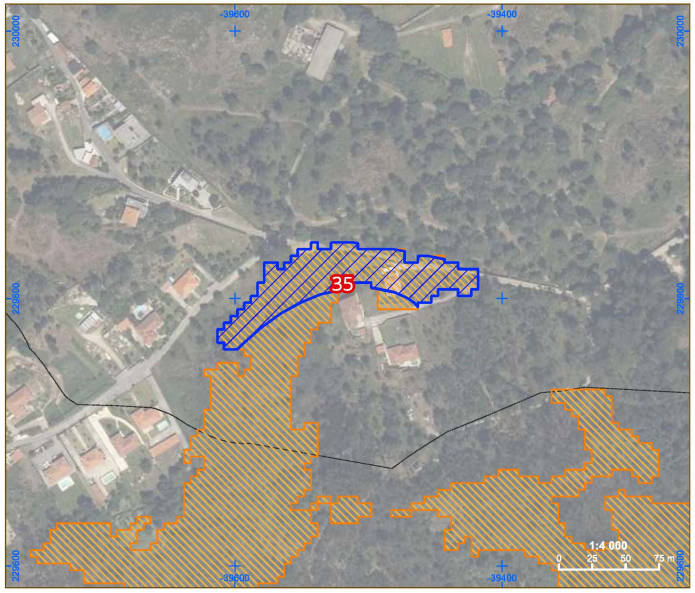

Perigosidade em vigor.

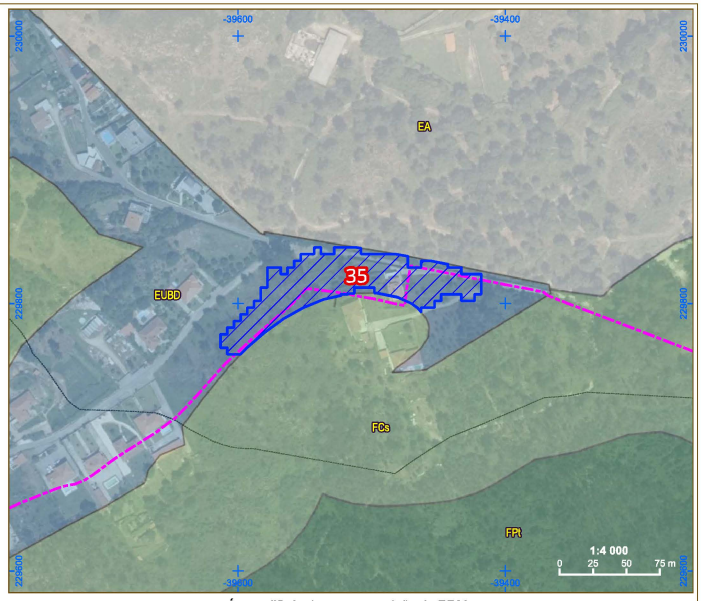

Área edificável proposta revisão do PDM.

Áreas de sobreposição de proposta de solo edificável e classes alta e muito alta de perigosidade

Perigosidade de incêndio rural

- Muito Alta
- Alta

PDM - Ordenamento em Vigor

ESPAÇO URBANO E URBANIZÁVEL

AGLOMERADOS URBANOS NÃO ABRANGIDOS POR PLANOS DE URBANIZAÇÃO

- ÁREA PREDOMINANTEMENTE HABITACIONAL UNIFAMILIAR

AGLOMERADOS URBANOS ABRANGIDOS POR PLANOS DE URBANIZAÇÃO

- ÁREA PREDOMINANTEMENTE RESIDENCIAL - TIPO 1
- ÁREA PREDOMINANTEMENTE RESIDENCIAL - TIPO 2
- ÁREA PREDOMINANTEMENTE RESIDENCIAL - TIPO 3
- ÁREA PREDOMINANTEMENTE RESIDENCIAL - TIPO 4
- CENTRO HISTÓRICO DE PONTE DE LIMA
- ÁREA DE EQUIPAMENTO URBANO
- ÁREA DESTINADA A INICIATIVAS EMPRESARIAIS
- ÁREA INDUSTRIAL OU DE ARMAZENAGEM
- ÁREA DE GRANDES EQUIPAMENTOS

ESPAÇO NÃO URBANO

- ÁREA PREDOMINANTEMENTE AGRÍCOLA NÃO INCLUIDA NA RAN
- ÁREA AGRÍCOLA INCLUIDA NA RAN
- ÁREA PREDOMINANTEMENTE FLORESTAL DE PRODUÇÃO LIVRE
- ÁREA PREDOMINANTEMENTE FLORESTAL DE PRODUÇÃO CONDICIONADA
- ÁREA PREDOMINANTEMENTE FLORESTAL ESTRUTURANTE
- ÁREA PARA EXPLORAÇÃO DE RECURSOS GEOLÓGICOS
- ÁREA DE PAISAGEM PROTEGIDA DAS LAGOAS DE BERTIANDOS E S. PEDRO DE ARCOS
- ÁREA ARBORIZADA PARA PROTECÇÃO DE ECOSSISTEMAS
- ÁREA ARQUEOLÓGICA
- PATRIMÓNIO CLASSIFICADO

A referência alfanumérica Y.0 identifica cada situação no Anexo I do Regulamento e explicita as respectivas áreas de protecção na peça desenhada 2 - Planta de Condicionantes e na peça desenhada 4.3 - Equipamentos, Património Cultural e Oferta Turística

- O Património Arquitectónico classificado ou em vias de classificação, listado no Anexo I do Regulamento e com as respectivas Áreas de Protecção explicitadas nas peças desenhadas 2 - Planta de Condicionantes e 4.3 - Equipamentos, Património Cultural e Oferta Turística.
- O Património Arquitectónico inventariado e não classificado, listado no Anexo II do Regulamento e com as respectivas Áreas de Protecção explicitadas na peça desenhada 4.3 - Equipamentos, Património Cultural e Oferta Turística.

- ÁREA DE PROTECÇÃO
- ÁREA VEDADA À CONSTRUÇÃO (Zona Especial de Protecção)
- CURSOS DE ÁGUA

PDM - Proposta Ordenamento

- Áreas de maior dinâmica urbanística
- UOPG
- Espaço de atividades económicas

Rústico

- EA | Espaço Agricola
- EG | Exploraõo Recursos Energéticos e Geológicos
- EN | Espaço Natural e paisagistico
- FCs | Floresta de Conservção
- FPd | Floresta de Producao
- FPt | Floresta de Protecao
- FVp | Floresta Recreio e Valorização da Paisagem

Edificável

- AED | Área de Edificação Dispersa
- AGR | Aglomerado Rural
- EAE | Espaços de Atividades Económicas
- EAIsr | Espacos de Atividades Industriais
- EC-ACc | Espaço Central - Areas Centrais Complementares
- EC-Centro Hist. | Espaço Central - Centro Historico
- ECsr | Espaço Cultural - Solo Rustico
- EHtI | Espaço Habitacional Tipo I
- EHtII | Espaço Habitacional Tipo II
- EQP | Espaços de Uso Especial - Equipamentos Ut. Colet.
- EQPsR | Equipamentos de Utilização Coletiva em Solo Rústico
- EUBD | Espaço Urbano de Baixa Densidade
- EVPE | Espacos Verdes de Utilizacao Coletiva
- INF | Espaços de Infraestruturas
- INFt | Infraestruturas Territoriais
- JP | Espacos Verdes de Utilizacao Coletiva
- Rede rodoviaria principal
- IGT Vigor

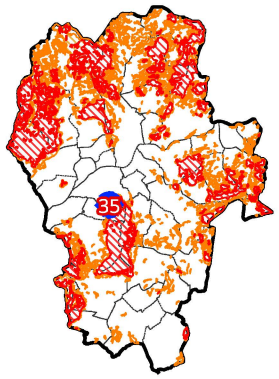

Número de ordem: 36

Data de verificção ICNF:

Área (m²):	5043.7
Concelho:	Ponte de Lima
Freguesia:	Gemieira

Síntese de Fundamentação:

A área de sobreposição à perigosidade alta localiza-se em espaço de atividades económicas, por essa razão não se procedeu a ajustamento desta área, nos termos do nº 1 do artigo 60º do Sistema de Gestão Integrada de Fogos Rurais, Área industrial ou de Armazenagem/Espaço Urbano no PDM vigente.

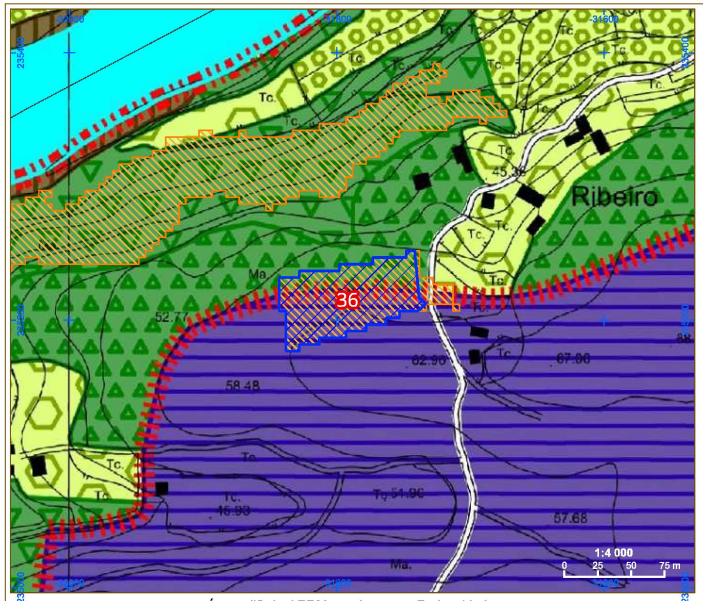

Área edificável PDM em vigor, com Perigosidade.

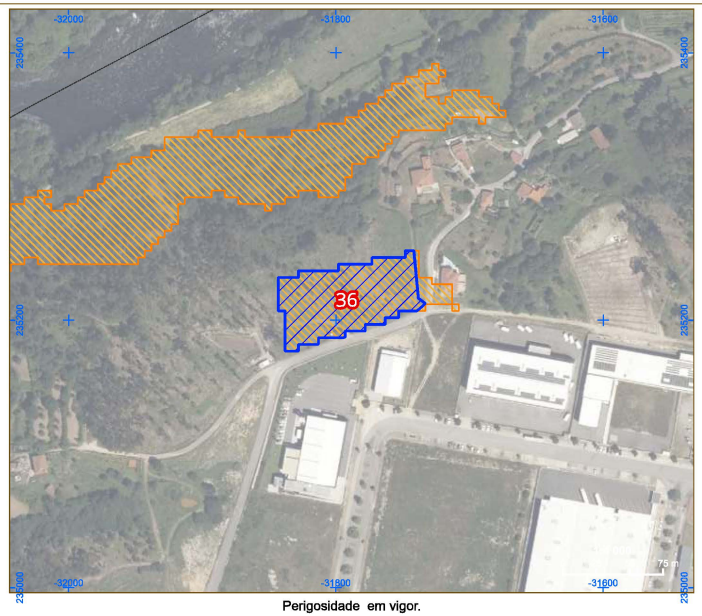

Perigosidade em vigor.

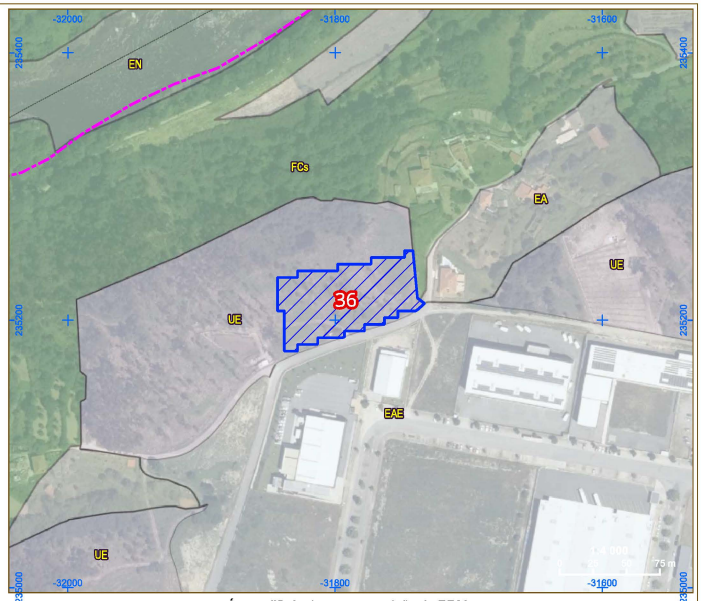

Área edificável proposta revisão do PDM.

Áreas de sobreposição de proposta de solo edificável e classes alta e muito alta de perigosidade

Perigosidade de incêndio rural

- Muito Alta
- Alta

PDM - Ordenamento em Vigor

ESPAÇO URBANO E URBANIZÁVEL

AGLOMERADOS URBANOS NÃO ABRANGIDOS POR PLANOS DE URBANIZAÇÃO

- ÁREA PREDOMINANTEMENTE HABITACIONAL UNIFAMILIAR

AGLOMERADOS URBANOS ABRANGIDOS POR PLANOS DE URBANIZAÇÃO

- ÁREA PREDOMINANTEMENTE RESIDENCIAL - TIPO 1
- ÁREA PREDOMINANTEMENTE RESIDENCIAL - TIPO 2
- ÁREA PREDOMINANTEMENTE RESIDENCIAL - TIPO 3
- ÁREA PREDOMINANTEMENTE RESIDENCIAL - TIPO 4
- CENTRO HISTÓRICO DE PONTE DE LIMA
- ÁREA DE EQUIPAMENTO URBANO
- ÁREA DESTINADA A INICIATIVAS EMPRESARIAIS
- ÁREA INDUSTRIAL OU DE ARMAZENAGEM
- ÁREA DE GRANDES EQUIPAMENTOS

ESPAÇO NÃO URBANO

- ÁREA PREDOMINANTEMENTE AGRÍCOLA NÃO INCLUIDA NA RAN
- ÁREA AGRÍCOLA INCLUIDA NA RAN
- ÁREA PREDOMINANTEMENTE FLORESTAL DE PRODUÇÃO LIVRE
- ÁREA PREDOMINANTEMENTE FLORESTAL DE PRODUÇÃO CONDICIONADA
- ÁREA PREDOMINANTEMENTE FLORESTAL ESTRUTURANTE
- ÁREA PARA EXPLORAÇÃO DE RECURSOS GEOLÓGICOS
- ÁREA DE PAISAGEM PROTEGIDA DAS LAGOAS DE BERTIANDOS E S. PEDRO DE ARCOS
- ÁREA ARBORIZADA PARA PROTECÇÃO DE ECOSSISTEMAS
- ÁREA ARQUEOLÓGICA

A referência alfanumérica X.0 identifica cada situação no Anexo I do Regulamento e explicita as respectivas áreas de protecção na peça desenhada 2 - Planta de Condicionantes e na peça desenhada 4.3 - Equipamentos, Património Cultural e Oferta Turística

- PATRIMÓNIO CLASSIFICADO

A referência alfanumérica Y.0 identifica:
- O Património Arquitectónico classificado ou em vias de classificação, listado no Anexo I do Regulamento e com as respectivas Áreas de Protecção explicitadas nas peças desenhadas 2 - Planta de Condicionantes e 4.3 - Equipamentos, Património Cultural e Oferta Turística
- O Património Arquitectónico inventariado e não classificado, listado no Anexo II do Regulamento e com as respectivas Áreas de Protecção explicitadas na peça desenhada 4.3 - Equipamentos, Património Cultural e Oferta Turística.

- ÁREA DE PROTECÇÃO
- ÁREA VEDADA À CONSTRUÇÃO (Zona Especial de Protecção)
- CURSOS DE ÁGUA

PDM - Proposta Ordenamento

- Áreas de maior dinâmica urbanística
- UOPG
- Espaço de atividades económicas

Rústico

- EA | Espaço Agricola
- EG | Exploraõo Recursos Energéticos e Geológicos
- EN | Espaço Natural e paisagistico
- FCs | Floresta de Conservção
- FPd | Floresta de Producao
- FPt | Floresta de Protecao
- FVp | Floresta Recreio e Valorização da Paisagem

Edificável

- AED | Área de Edificação Dispersa
- AGR | Aglomerado Rural
- EAE | Espaços de Atividades Económicas
- EAIsr | Espacos de Atividades Industriais
- EC-ACc | Espaço Central - Areas Centrais Complementares
- EC-Centro Hist. | Espaço Central - Centro Historico
- ECsr | Espaço Cultural - Solo Rustico
- EHtI | Espaço Habitacional Tipo I
- EHtII | Espaço Habitacional Tipo II
- EQP | Espaços de Uso Especial - Equipamentos Ut. Colet.
- EQPsR | Equipamentos de Utilização Coletiva em Solo Rústico
- EUBD | Espaço Urbano de Baixa Densidade
- EVPE | Espacos Verdes de Utilizacao Coletiva
- INF | Espaços de Infraestruturas
- INFt | Infraestruturas Territoriais
- JP | Espacos Verdes de Utilizacao Coletiva
- Rede rodoviaria principal
- IGT Vigor

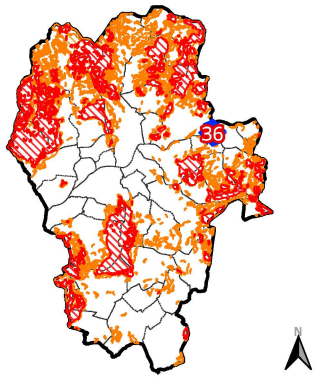

Número de ordem: 37

Data de verificção ICNF:

Área (m²):	19172.8
Concelho:	Ponte de Lima
Freguesia:	Arcozelo

Síntese de Fundamentação:

A área de sobreposição à perigosidade alta localiza-se em espaço de atividades económicas, propondo-se para o efeito que sejam criadas faixas de gestão de combustíveis, para a salvaguarda das novas edificações ,
Área predominantemente florestal de produção condicionada e estruturante no PDM vigente.

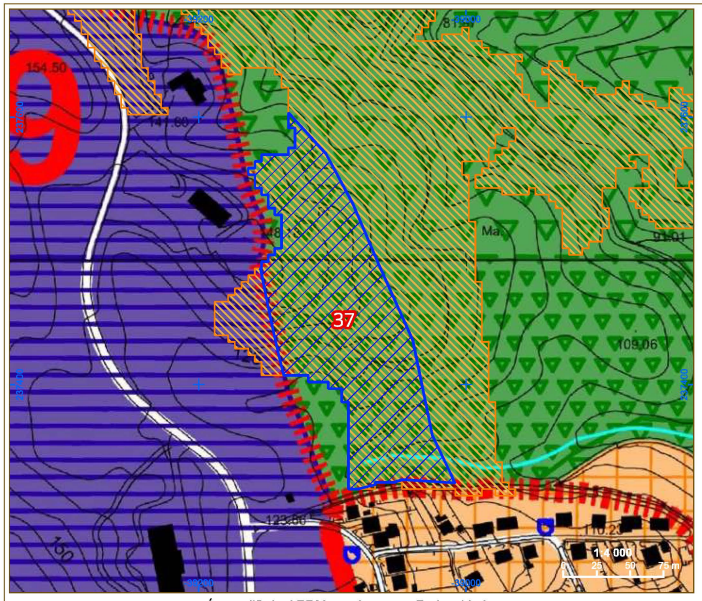

Área edificável PDM em vigor, com Perigosidade.

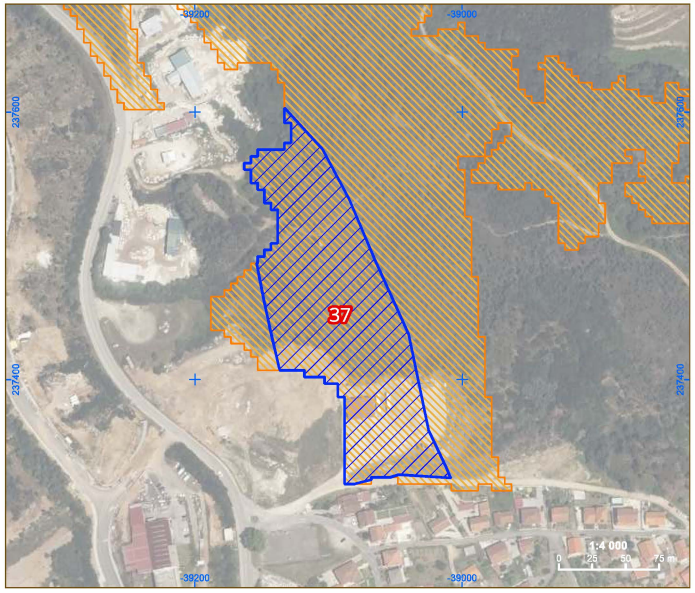

Perigosidade em vigor.

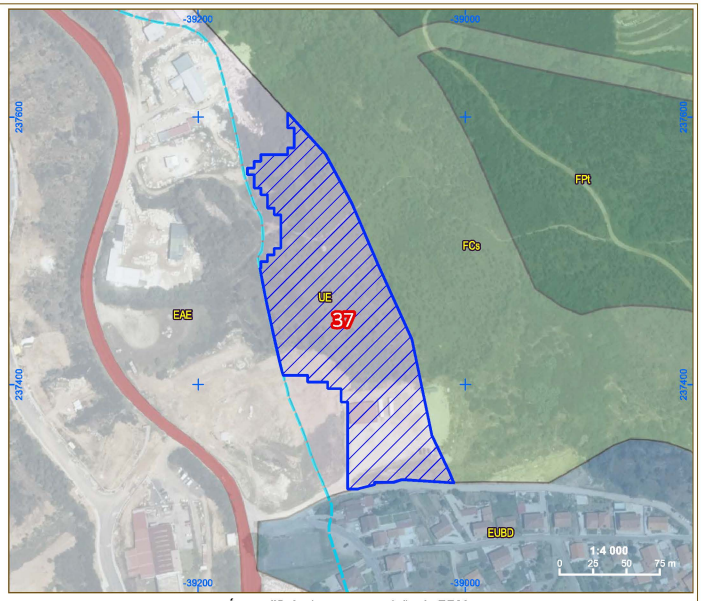

Área edificável proposta revisão do PDM.

Áreas de sobreposição de proposta de solo edificável e classes alta e muito alta de perigosidade

Perigosidade de incêndio rural

- Muito Alta
- Alta

PDM - Ordenamento em Vigor

ESPAÇO URBANO E URBANIZÁVEL

AGLOMERADOS URBANOS NÃO ABRANGIDOS POR PLANOS DE URBANIZAÇÃO

- ÁREA PREDOMINANTEMENTE HABITACIONAL UNIFAMILIAR

AGLOMERADOS URBANOS ABRANGIDOS POR PLANOS DE URBANIZAÇÃO

- ÁREA PREDOMINANTEMENTE RESIDENCIAL - TIPO 1
- ÁREA PREDOMINANTEMENTE RESIDENCIAL - TIPO 2
- ÁREA PREDOMINANTEMENTE RESIDENCIAL - TIPO 3
- ÁREA PREDOMINANTEMENTE RESIDENCIAL - TIPO 4
- CENTRO HISTÓRICO DE PONTE DE LIMA
- ÁREA DE EQUIPAMENTO URBANO
- ÁREA DESTINADA A INICIATIVAS EMPRESARIAIS
- ÁREA INDUSTRIAL OU DE ARMAZENAGEM
- ÁREA DE GRANDES EQUIPAMENTOS

ESPAÇO NÃO URBANO

- ÁREA PREDOMINANTEMENTE AGRÍCOLA NÃO INCLUIDA NA RAN
- ÁREA AGRÍCOLA INCLUIDA NA RAN
- ÁREA PREDOMINANTEMENTE FLORESTAL DE PRODUÇÃO LIVRE
- ÁREA PREDOMINANTEMENTE FLORESTAL DE PRODUÇÃO CONDICIONADA
- ÁREA PREDOMINANTEMENTE FLORESTAL ESTRUTURANTE
- ÁREA PARA EXPLORAÇÃO DE RECURSOS GEOLÓGICOS
- ÁREA DE PAISAGEM PROTEGIDA DAS LAGOAS DE BERTIANDOS E S. PEDRO DE ARCOS
- ÁREA ARBORIZADA PARA PROTECÇÃO DE ECOSSISTEMAS
- ÁREA ARQUEOLÓGICA
- PATRIMÓNIO CLASSIFICADO

A referência alfanumérica Y.X identifica cada situação no Anexo I do Regulamento e explicita as respectivas áreas de protecção na peça desenhada 2 - Planta de Condicionantes e na peça desenhada 4.3 - Equipamentos, Património Cultural e Oferta Turística

- O Património Arquitectónico classificado ou em vias de classificação, listado no Anexo I do Regulamento e com as respectivas Áreas de Protecção explicitadas nas peças desenhadas 2 - Planta de Condicionantes e 4.3 - Equipamentos, Património Cultural e Oferta Turística.
- O Património Arquitectónico inventariado e não classificado, listado no Anexo II do Regulamento e com as respectivas Áreas de Protecção explicitadas na peça desenhada 4.3 - Equipamentos, Património Cultural e Oferta Turística.

- ÁREA DE PROTECÇÃO
- ÁREA VEDADA À CONSTRUÇÃO (Zona Especial de Protecção)
- CURSOS DE ÁGUA

PDM - Proposta Ordenamento

- Áreas de maior dinâmica urbanística
- UOPG
- Espaço de atividades económicas

Rústico

- EA | Espaço Agricola
- EG | Exploraõo Recursos Energéticos e Geológicos
- EN | Espaço Natural e paisagistico
- FCs | Floresta de Conservção
- FPd | Floresta de Producao
- FPt | Floresta de Protecao
- FVp | Floresta Recreio e Valorização da Paisagem

Edificável

- AED | Área de Edificação Dispersa
- AGR | Aglomerado Rural
- EAE | Espaços de Atividades Económicas
- EAIsr | Espacos de Atividades Industriais
- EC-ACc | Espaço Central - Areas Centrais Complementares
- EC-Centro Hist. | Espaço Central - Centro Historico
- ECsr | Espaço Cultural - Solo Rustico
- EHtI | Espaço Habitacional Tipo I
- EHtII | Espaço Habitacional Tipo II
- EQP | Espaços de Uso Especial - Equipamentos Ut. Colet.
- EQPsR | Equipamentos de Utilização Coletiva em Solo Rústico
- EUBD | Espaço Urbano de Baixa Densidade
- EVPE | Espacos Verdes de Utilizacao Coletiva
- INF | Espaços de Infraestruturas
- INFt | Infraestruturas Territoriais
- JP | Espacos Verdes de Utilizacao Coletiva
- Rede rodoviaria principal
- IGT Vigor

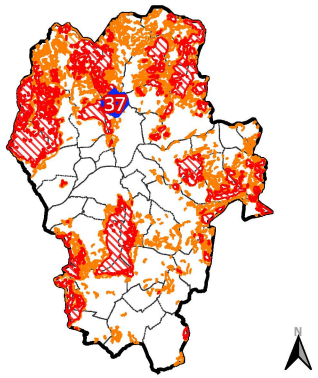





Número de ordem: 38

Data de verificção ICNF:

Área (m²):	1302
Concelho:	Ponte de Lima
Freguesia:	Rebordões Souto

Síntese de Fundamentação:

A área de sobreposição à perigosidade alta localiza-se em espaço de atividades económicas, por essa razão não se procedeu a ajustamento desta área, nos termos do nº 1 do artigo 60º do Sistema de Gestão Integrada de Fogos Rurais, Área Industrial ou de Armazenagem/Espaço Urbano no PDM vigente.

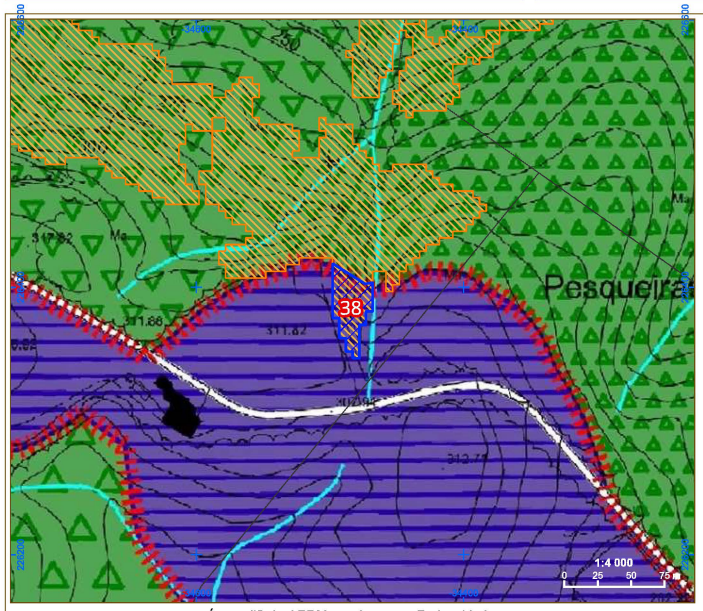

Área edificável PDM em vigor, com Perigosidade.

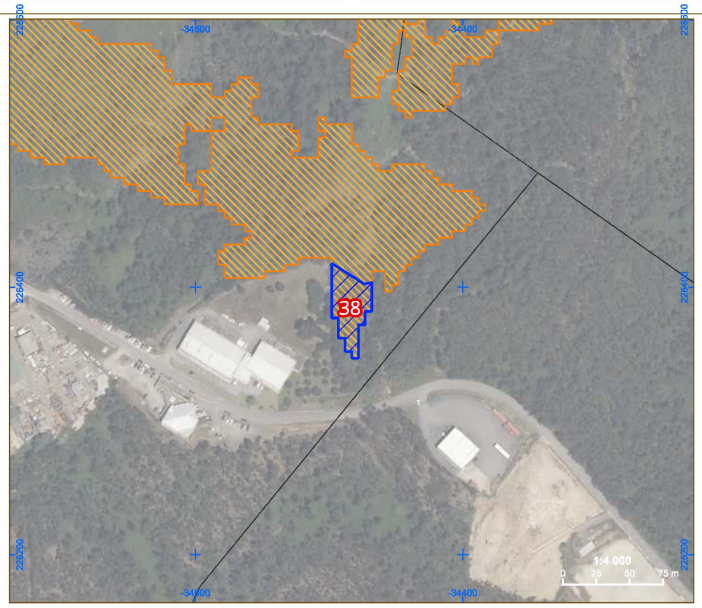

Perigosidade em vigor.

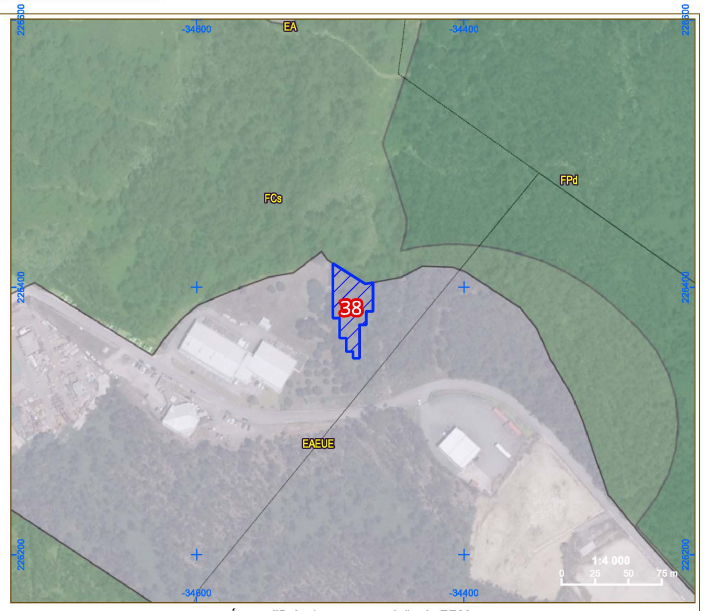

Área edificável proposta revisão do PDM.

Áreas de sobreposição de proposta de solo edificável e classes alta e muito alta de perigosidade

Perigosidade de incêndio rural

- Muito Alta
- Alta

PDM - Ordenamento em Vigor

ESPAÇO URBANO E URBANIZÁVEL

AGLOMERADOS URBANOS NÃO ABRANGIDOS POR PLANOS DE URBANIZAÇÃO

- ÁREA PREDOMINANTEMENTE HABITACIONAL UNIFAMILIAR

AGLOMERADOS URBANOS ABRANGIDOS POR PLANOS DE URBANIZAÇÃO

- ÁREA PREDOMINANTEMENTE RESIDENCIAL - TIPO 1
- ÁREA PREDOMINANTEMENTE RESIDENCIAL - TIPO 2
- ÁREA PREDOMINANTEMENTE RESIDENCIAL - TIPO 3
- ÁREA PREDOMINANTEMENTE RESIDENCIAL - TIPO 4
- CENTRO HISTÓRICO DE PONTE DE LIMA
- ÁREA DE EQUIPAMENTO URBANO
- ÁREA DESTINADA A INICIATIVAS EMPRESARIAIS
- ÁREA INDUSTRIAL OU DE ARMAZENAGEM
- ÁREA DE GRANDES EQUIPAMENTOS

ESPAÇO NÃO URBANO

- ÁREA PREDOMINANTEMENTE AGRÍCOLA NÃO INCLUIDA NA RAN
- ÁREA AGRÍCOLA INCLUIDA NA RAN
- ÁREA PREDOMINANTEMENTE FLORESTAL DE PRODUÇÃO LIVRE
- ÁREA PREDOMINANTEMENTE FLORESTAL DE PRODUÇÃO CONDICIONADA
- ÁREA PREDOMINANTEMENTE FLORESTAL ESTRUTURANTE
- ÁREA PARA EXPLORAÇÃO DE RECURSOS GEOLÓGICOS
- ÁREA DE PAISAGEM PROTEGIDA DAS LAGOAS DE BERTIANDOS E S. PEDRO DE ARCOS
- ÁREA ARBORIZADA PARA PROTECÇÃO DE ECOSSISTEMAS
- ÁREA ARQUEOLÓGICA

A referência alfanumérica X.0 identifica cada situação no Anexo I do Regulamento e explicita as respectivas áreas de protecção na peça desenhada 2 - Planta de Condicionantes e na peça desenhada 4.3 - Equipamentos, Património Cultural e Oferta Turística

- PATRIMÓNIO CLASSIFICADO

A referência alfanumérica Y.0 identifica:
- O Património Arquitectónico classificado ou em vias de classificação, listado no Anexo I do Regulamento e com as respectivas Áreas de Protecção explicitadas nas peças desenhadas 2 - Planta de Condicionantes e 4.3 - Equipamentos, Património Cultural e Oferta Turística
- O Património Arquitectónico inventariado e não classificado, listado no Anexo II do Regulamento e com as respectivas Áreas de Protecção explicitadas na peça desenhada 4.3 - Equipamentos, Património Cultural e Oferta Turística.

- ÁREA DE PROTECÇÃO
- ÁREA VEDADA À CONSTRUÇÃO (Zona Especial de Protecção)
- CURSOS DE ÁGUA

PDM - Proposta Ordenamento

- Áreas de maior dinâmica urbanística
- UOPG
- Espaço de atividades económicas

Rústico

- EA | Espaço Agricola
- EG | Exploraõo Recursos Energéticos e Geológicos
- EN | Espaço Natural e paisagistico
- FCs | Floresta de Conservção
- FPd | Floresta de Producao
- FPt | Floresta de Protecao
- FVp | Floresta Recreio e Valorização da Paisagem

Edificável

- AED | Área de Edificação Dispersa
- AGR | Aglomerado Rural
- EAE | Espaços de Atividades Económicas
- EAIsr | Espacos de Atividades Industriais
- EC-ACc | Espaço Central - Areas Centrais Complementares
- EC-Centro Hist. | Espaço Central - Centro Historico
- ECsr | Espaço Cultural - Solo Rustico
- EHtI | Espaço Habitacional Tipo I
- EHtII | Espaço Habitacional Tipo II
- EQP | Espaços de Uso Especial - Equipamentos Ut. Colet.
- EQPsR | Equipamentos de Utilização Coletiva em Solo Rústico
- EUBD | Espaço Urbano de Baixa Densidade
- EVPE | Espacos Verdes de Utilizacao Coletiva
- INF | Espaços de Infraestruturas
- INFt | Infraestruturas Territoriais
- JP | Espacos Verdes de Utilizacao Coletiva
- Rede rodoviaria principal
- IGT Vigor

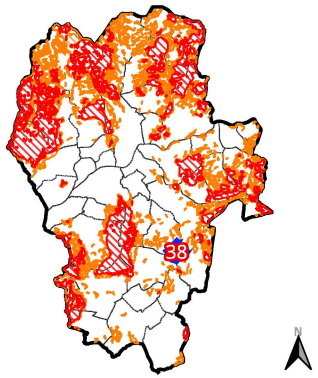

Número de ordem: 39

Data de verificção ICNF:

Área (m²):	5776.8
Concelho:	Ponte de Lima
Freguesia:	Beiral do Lima

Síntese de Fundamentação:

A área de sobreposição à perigosidade alta localiza-se em aglomerado rural, por essa razão não se procedeu a ajustamento desta área, nos termos do nº 1 do artigo 60º do Sistema de Gestão Integrada de Fogos Rurais,
Área predominantemente florestal de produção livre no PDM vigente.

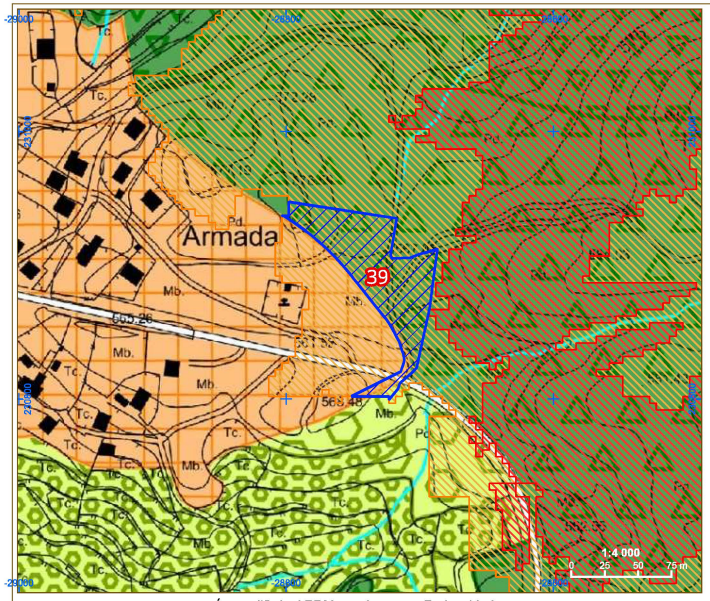

Área edificável PDM em vigor, com Perigosidade.

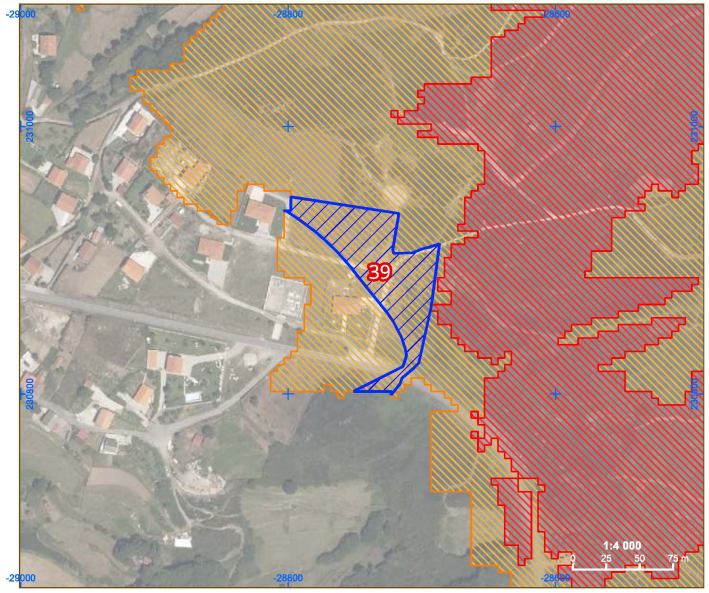

Perigosidade em vigor.

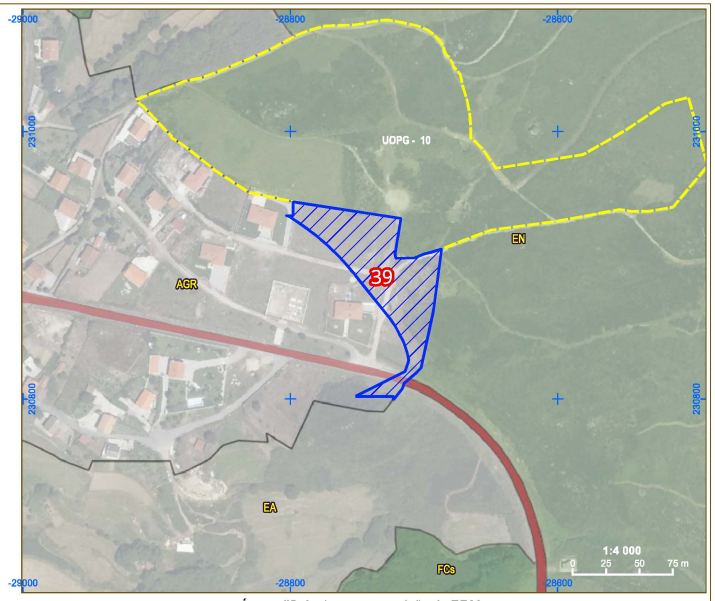

Área edificável proposta revisão do PDM.

Áreas de sobreposição de proposta de solo edificável e classes alta e muito alta de perigosidade

Perigosidade de incêndio rural

- Muito Alta
- Alta

PDM - Ordenamento em Vigor

ESPAÇO URBANO E URBANIZÁVEL

AGLOMERADOS URBANOS NÃO ABRANGIDOS POR PLANOS DE URBANIZAÇÃO

- ÁREA PREDOMINANTEMENTE HABITACIONAL UNIFAMILIAR

AGLOMERADOS URBANOS ABRANGIDOS POR PLANOS DE URBANIZAÇÃO

- ÁREA PREDOMINANTEMENTE RESIDENCIAL - TIPO 1
- ÁREA PREDOMINANTEMENTE RESIDENCIAL - TIPO 2
- ÁREA PREDOMINANTEMENTE RESIDENCIAL - TIPO 3
- ÁREA PREDOMINANTEMENTE RESIDENCIAL - TIPO 4
- CENTRO HISTÓRICO DE PONTE DE LIMA
- ÁREA DE EQUIPAMENTO URBANO
- ÁREA DESTINADA A INICIATIVAS EMPRESARIAIS
- ÁREA INDUSTRIAL OU DE ARMAZENAGEM
- ÁREA DE GRANDES EQUIPAMENTOS

ESPAÇO NÃO URBANO

- ÁREA PREDOMINANTEMENTE AGRÍCOLA NÃO INCLUIDA NA RAN
- ÁREA AGRÍCOLA INCLUIDA NA RAN
- ÁREA PREDOMINANTEMENTE FLORESTAL DE PRODUÇÃO LIVRE
- ÁREA PREDOMINANTEMENTE FLORESTAL DE PRODUÇÃO CONDICIONADA
- ÁREA PREDOMINANTEMENTE FLORESTAL ESTRUTURANTE
- ÁREA PARA EXPLORAÇÃO DE RECURSOS GEOLÓGICOS
- ÁREA DE PAISAGEM PROTEGIDA DAS LAGOAS DE BERTIANDOS E S. PEDRO DE ARCOS
- ÁREA ARBORIZADA PARA PROTECÇÃO DE ECOSSISTEMAS
- ÁREA ARQUEOLÓGICA
- PATRIMÓNIO CLASSIFICADO

A referência alfanumérica Y.X identifica cada situação no Anexo I do Regulamento e explicita as respectivas áreas de protecção na peça desenhada 2 - Planta de Condicionantes e na peça desenhada 4.3 - Equipamentos, Património Cultural e Oferta Turística

A referência alfanumérica Y.X identifica:
- O Património Arquitectónico classificado ou em vias de classificação, listado no Anexo I do Regulamento e com as respectivas Áreas de Protecção explicitadas nas peças desenhadas 2 - Planta de Condicionantes e 4.3 - Equipamentos, Património Cultural e Oferta Turística.
- O Património Arquitectónico inventariado e não classificado, listado no Anexo II do Regulamento e com as respectivas Áreas de Protecção explicitadas na peça desenhada 4.3 - Equipamentos, Património Cultural e Oferta Turística.

- ÁREA DE PROTECÇÃO
- ÁREA VEDADA À CONSTRUÇÃO (Zona Especial de Protecção)
- CURSOS DE ÁGUA

PDM - Proposta Ordenamento

- Áreas de maior dinâmica urbanística
- UOPG
- Espaço de atividades económicas

Rústico

- EA | Espaço Agricola
- EG | Exploraõo Recursos Energéticos e Geológicos
- EN | Espaço Natural e paisagistico
- FCs | Floresta de Conservção
- FPd | Floresta de Producao
- FPt | Floresta de Protecao
- FVp | Floresta Recreio e Valorização da Paisagem

Edificável
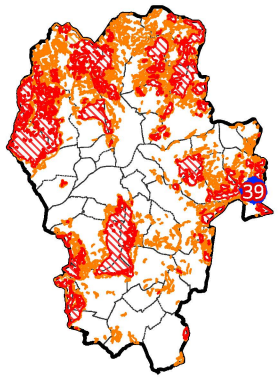
- AED | Área de Edificação Dispersa
- AGR | Aglomerado Rural
- EAE | Espaços de Atividades Económicas
- EAIsr | Espacos de Atividades Industriais
- EC-ACc | Espaço Central - Areas Centrais Complementares
- EC-Centro Hist. | Espaço Central - Centro Historico
- ECsr | Espaço Cultural - Solo Rustico
- EHtI | Espaço Habitacional Tipo I
- EHtII | Espaço Habitacional Tipo II
- EQP | Espaços de Uso Especial - Equipamentos Ut. Colet.
- EQPsR | Equipamentos de Utilização Coletiva em Solo Rústico
- EUBD | Espaço Urbano de Baixa Densidade
- EVPE | Espacos Verdes de Utilizacao Coletiva
- INF | Espaços de Infraestruturas
- INFt | Infraestruturas Territoriais
- JP | Espacos Verdes de Utilizacao Coletiva
- Rede rodoviaria principal
- IGT Vigor