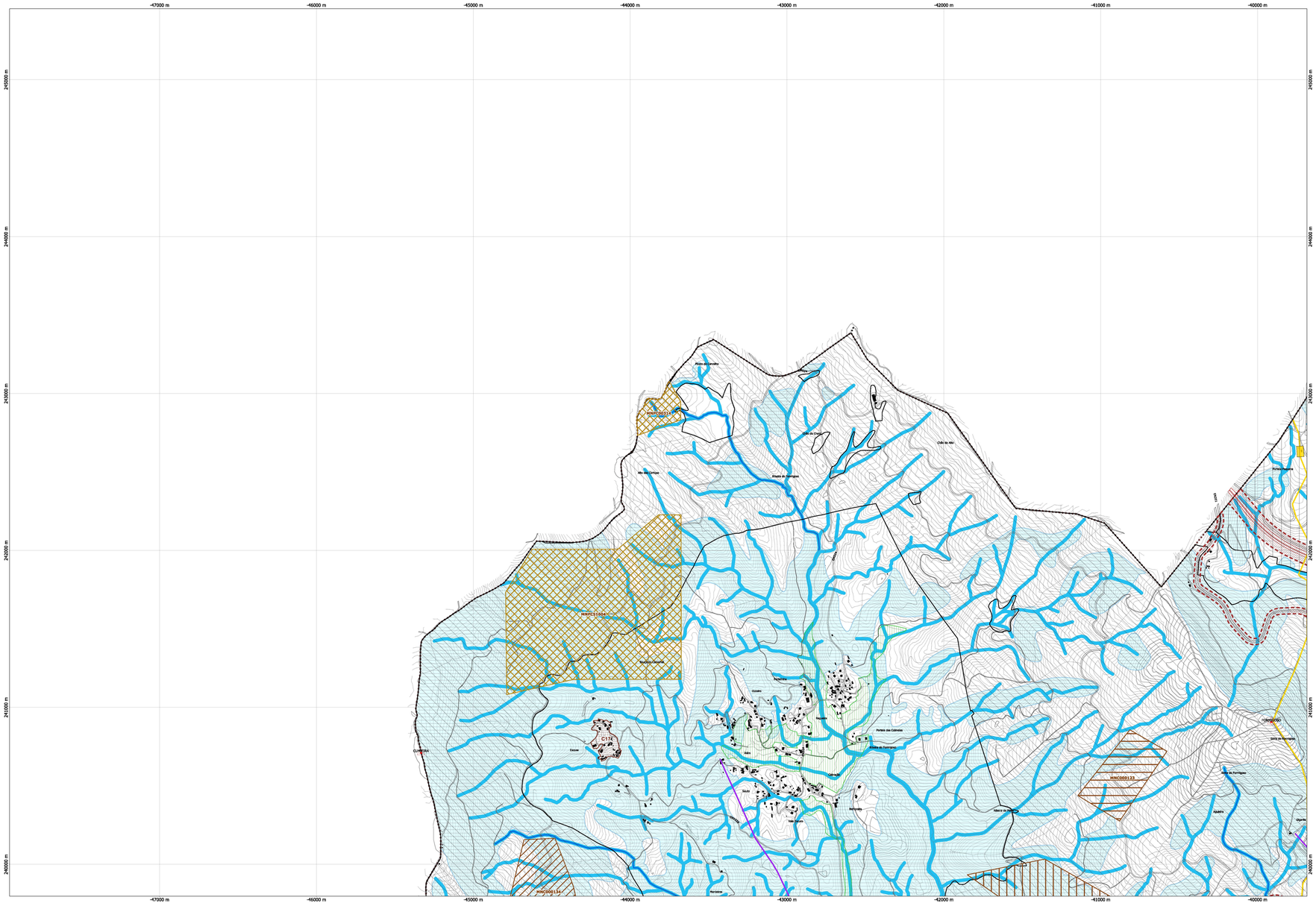
-47000 m
-46000 m
-45000 m
-44000 m
-43000 m
-42000 m
-41000 m
-40000 m
245000 m
244000 m
243000 m
242000 m
241000 m
240000 m
MNPC00314
MNPC00160
MNPC00134
MNC000123
MNC000124
MNC000133
Ponte de Lima
Arcozelo
Moreira de Cónegos
Vitorino das Donas
Vitorino dos Piães
Cabaços
Calheiros
Estorãos
Fornelos
Freixo
Labruja
Navió
Refoios do Lima
Serdedelo
Serdedelo
Sá
Sandiães
Santa Cruz do Lima
Santa Maria de Arcozelo
Santa Maria de Calheiros
Santa Maria de Fornelos
Santa Maria de Moreira de Cónegos
Santa Maria de Vitorino das Donas
Santa Maria de Vitorino dos Piães
Santa Maria dos Anjos
Santa Maria dos Olivais
Santo António de Fornelos
Santo António de Moreira de Cónegos
Santo António de Vitorino das Donas
Santo António de Vitorino dos Piães
São Caetano
São Cosme de Gondomil
São Faustino
São Julião de Freixo
São Martinho de Gondomil
São Miguel de Carvalhido
São Paio de Merelim
São Pedro de Arcos
São Pedro de Fitares
São Romão de Neiva
São Salvador de Gondomil
São Tiago de Carvalhido
São Vicente de Fora
Vila Nova de Anha
Vila Nova de Muía
Vila Nova de Neiva
Vila Nova de Perelhal
Vila Nova de Sandiães
Vila Nova de Serdedelo
Vila Nova de Tazem
Vila Nova de Vitorino das Donas
Vila Nova de Vitorino dos Piães
Vilar de Mouros
Vilar do Monte
Vilar do Paraíso
Vitorino dos Piães
Vitorino dos Piães
Vitorino dos Piães

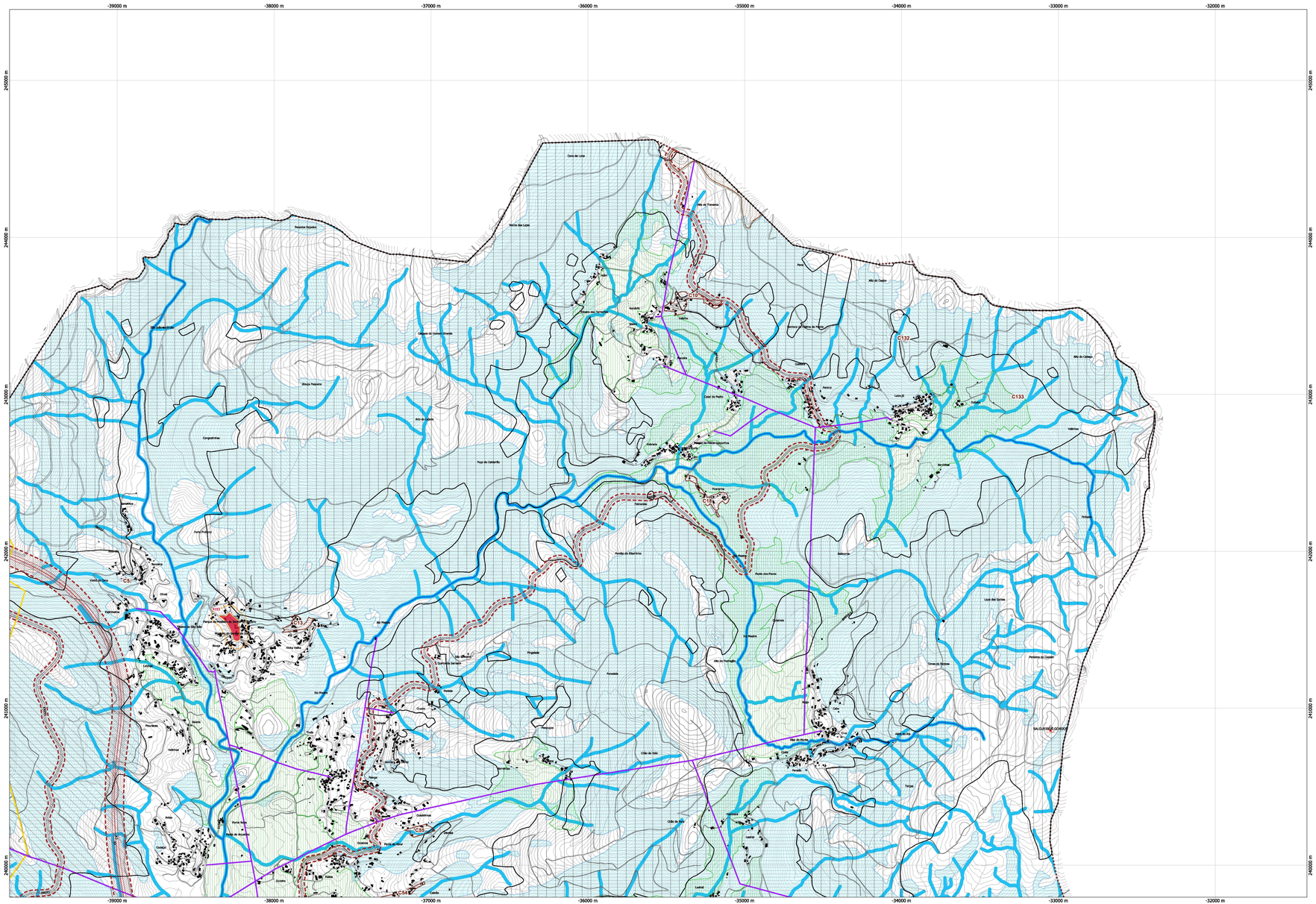
-39000 m
-38000 m
-37000 m
-36000 m
-35000 m
-34000 m
-33000 m
-32000 m
245000 m
244000 m
243000 m
242000 m
241000 m
240000 m
Cerca de Lobo
Fonte das Lobas
Fonte Escalas
Alto da Francia
Pena
Alto do Castro
Serra de Arga
Cabeço do Vidoal Grande
Serra Nevosa
Alto da Lama
Congostinhas
Fonte Fontinha
Pego do Castanho
Cabeço
Fonte Fontinha
Fonte Fontinha
Fonte Fontinha



■ Património Classificado

NINV	Designacao	Categoria	Classifica
1317	Igreja de São João da Ribeira, incluindo o património móvel integrado e o adro	MIP - monumento de interesse público	Portaria n.º 624/2020, DR, 2.ª série, n.º 203, de 19-10-2020
1372	Casa e Quinta da Lage	MIP - monumento de interesse público	Portaria n.º 78/2016, DR, 2.ª série, n.º 64, de 1-04-2016
1431	Ponte romana na freguesia de Estorãos	IM - interesse municipal	Decreto n.º 129/77, DR, I Série, n.º 226, de 29-09-1977
4155	Albergaria de São João de Deus, ou quartéis	IIP - imóvel de interesse público	Decreto n.º 28/82, DR, I Série, n.º 47, de 26-02-1982
4156	Capela da Senhora da Penha de França	IIP - imóvel de interesse público	Decreto n.º 8/83, DR, I Série, n.º 19, de 24-01-1983
4157	Capela das Pereiras e escadarias	IM - interesse municipal	Decreto n.º 28/82, DR, I Série, n.º 47, de 26-02-1982
4158	Capela de Santa Eulália	IIP - imóvel de interesse público	Decreto n.º 44 675, DG, I Série, n.º 258, de 9-11-1962
4160	Capela do Anjo da Guarda	MN - monumento nacional	Decreto n.º 95/78, DR, I Série, n.º 210, de 12-09-1978
4161	Capela Românica de Moreira do Lima	IIP - imóvel de interesse público	Decreto n.º 44 075, DG, I Série, n.º 281, de 5-12-1961
4162	Casa da Boavista	IM - interesse municipal	Decreto n.º 129/77, DR, I Série, n.º 226, de 29-09-1977
4163	Casa da Garrida	IIP - imóvel de interesse público	Decreto n.º 28/82, DR, I Série, n.º 47, de 26-02-1982
4164	Casa de Nossa Senhora da Aurora, ou Casa do Arrabalde	IIP - imóvel de interesse público	Decreto n.º 129/77, DR, I Série, n.º 226, de 29-09-1977
4165	Conjunto formado pela Casa do Cruzeiro, capela e portão	IIP - imóvel de interesse público	Decreto n.º 8/83, DR, I Série, n.º 19, de 24-01-1983
4166	Casa do Outeiro, com a sua capela, os terreiros, portão, cruzeiro e aqueduto	IIP - imóvel de interesse público	Decreto n.º 1/86, DR, I Série, n.º 2, de 3-01-1986
4167	Casa torreada dos Barbosas Aranhas	IIP - imóvel de interesse público	Decreto n.º 129/77, DR, I Série, n.º 226, de 29-09-1977
4168	Castro de Trás de Cidades	IIP - imóvel de interesse público	Decreto n.º 29/84, DR, I Série, n.º 145, de 25-06-1984
4169	Castro do Alto das Valadas	IIP - imóvel de interesse público	Decreto n.º 29/84, DR, I Série, n.º 145, de 25-06-1984
4170	Castro do Cresto	IIP - imóvel de interesse público	Decreto n.º 29/90, DR, I Série, n.º 163, de 17-07-1990
4171	Cruzeiro, situado no lugar de Pedrosa	IIP - imóvel de interesse público	Decreto n.º 8/83, DR, I Série, n.º 19, de 24-01-1983
4172	Cruzeiro de São Pedro de Arcos	IIP - imóvel de interesse público	Decreto n.º 27 397, DG, I Série, n.º 302, de 26-12-1936
4173	Igreja da Misericórdia de Ponte de Lima	IIP - imóvel de interesse público	Decreto n.º 35 817, DG, I Série, n.º 187, de 20-8-1946
4174	Igreja de Nª Srª da Boa Morte, incluindo todos os elementos que fazem parte integrante do conjunto do santuário e o sítio em que se implantam	IIP - imóvel de interesse público	Decreto n.º 28/82, DR, I Série, n.º 47, de 26-02-1982
4175	Igreja de Nossa Senhora da Guia, incluindo os azulejos e a talha dourada	IIP - imóvel de interesse público	Decreto n.º 95/78, DR, I Série, n.º 210, de 12-09-1978
4176	Igreja de Friastelas	IIP - imóvel de interesse público	Decreto n.º 47 508, DG, I Série, n.º 20, de 24-01-1967
4177	Igreja de Santa Marinha de Arcozelo	IIP - imóvel de interesse público	Decreto n.º 47 984, DG, I Série, n.º 233, de 6-10-1967
4178	Igreja das Queijadas	IIP - imóvel de interesse público	Decreto n.º 47 508, DG, I Série, n.º 20, de 24-01-1967
4179	Igreja de São Salvador de Rebordães (Souto)	IIP - imóvel de interesse público	Decreto n.º 47 508, DG, I Série, n.º 20, de 24-01-1967
4180	Mosteiro de Refóios do Lima	IIP - imóvel de interesse público	Decreto n.º 29 604, DG, I Série, n.º 112, de 16-05-1939
4181	Paço de Calheiros	IIP - imóvel de interesse público	Decreto n.º 129/77, DR, I Série, n.º 226, de 29-09-1977
4182	Castelo de Curutelo	IIP - imóvel de interesse público	Decreto n.º 129/77, DR, I Série, n.º 226, de 29-09-1977
4183	Paço de Siqueiros	IM - interesse municipal	Decreto n.º 129/77, DR, I Série, n.º 226, de 29-09-1977
4184	Paço de Vitorino	IIP - imóvel de interesse público	Decreto n.º 129/77, DR, I Série, n.º 226, de 29-09-1977
4185	Pelourinho de Bertiandos	IIP - imóvel de interesse público	Decreto n.º 23 122, DG, I Série, n.º 231, de 11-10-1933
4186	Pelourinho de Ponte de Lima	IIP - imóvel de interesse público	Decreto n.º 23 122, DG, I Série, n.º 231, de 11-10-1933
4187	Penedo de São Simão	IIP - imóvel de interesse público	Decreto n.º 28/82, DR, I Série, n.º 47, de 26-02-1982
4188	Penedo de granito insculturado conhecido por Pedra do Cavalinho	IIP - imóvel de interesse público	Decreto n.º 28/82, DR, I Série, n.º 47, de 26-02-1982
4190	Ponte sobre o Lima	MN - monumento nacional	Decreto de 16-06-1910, DG, n.º 136, de 23-06-1910
4191	Portada proveniente do Palácio do Freixo	IIP - imóvel de interesse público	Decreto n.º 129/77, DR, I Série, n.º 226, de 29-09-1977
4193	Santuário do Socorro	IIP - imóvel de interesse público	Decreto n.º 129/77, DR, I Série, n.º 226, de 29-09-1977
4194	Solar de Bertiandos, incluindo a alameda de carvalhos que do solar vai até ao rio	IIP - imóvel de interesse público	Decreto n.º 129/77, DR, I Série, n.º 226, de 29-09-1977
4195	Torres de São Paulo e da Cadeia e o pequeno pano de muralha existente entre as duas torres	IIP - imóvel de interesse público	Decreto n.º 34 452, DG, I Série, n.º 59, de 20-03-1945
4196	Marco miliário	MN - monumento nacional	Decreto de 16-06-1910, DG, n.º 136, de 23-06-1910
4196	Marco miliário	MN - monumento nacional	Decreto de 16-06-1910, DG, n.º 136, de 23-06-1910
4196	Marco miliário	MN - monumento nacional	Decreto de 16-06-1910, DG, n.º 136, de 23-06-1910
4196	Marco miliário	MN - monumento nacional	Decreto de 16-06-1910, DG, n.º 136, de 23-06-1910
4196	Marco miliário	MN - monumento nacional	Decreto de 16-06-1910, DG, n.º 136, de 23-06-1910
4196	Via romana de Braga a Tui (14 marcos miliários, Séria Capela)	MN - monumento nacional	Decreto de 16-06-1910, DG, n.º 136, de 23-06-1910
4716	Casa dos Calistos, também denominada «Casa Pacheco», incluindo logradouro com três fontes	IIP - imóvel de interesse público	Decreto n.º 45/93, DR, I Série-B, n.º 280, de 30-11-1993
4727	Capela de Santo Abdão	IIP - imóvel de interesse público	Decreto n.º 41 191, DG, I Série, n.º 162, de 18-07-1957
4834	Torre de Malheiros, também denominada Torre das Malheiras ou Torre de Refóios	IIP - imóvel de interesse público	Decreto n.º 2/96, DR, I Série-B, n.º 56, de 6-03-1996
70315	Casa da Ponte da Bouça, incluindo a quinta, o campo denominado Tapada e os anexos agrícolas	IIP - imóvel de interesse público	Decreto n.º 5/2002, DR, I Série-B, n.º 42, de 19-02-2002
70317	Casa das Pereiras, incluindo o jardim e o logradouro	MIP - monumento de interesse público	Portaria n.º 396/2014, DR, 2.ª série, n.º 103, de 29-05-2014
71016	Casa de Pomarchão, incluindo a capela, o terreiro e o portão	IIP - imóvel de interesse público	Decreto n.º 5/2002, DR, I Série-B, n.º 42, de 19-02-2002
73190	Igreja de Nossa Senhora dos Anjos, matriz de Ponte de Lima	MIP - monumento de interesse público	Portaria n.º 263/2013, DR, 2.ª série, n.º 90, de 10-05-2013
73367	Casa e Quinta de Sá	MIP - monumento de interesse público	Portaria n.º 108/2015, DR, 2.ª série, n.º 34, de 18-02-2015
sn	Bouça do Monte do Crasto / Castro do Formigoso	IIP - imóvel de interesse público	Decreto n.º 35 817, DG, I Série, n.º 187, de 20-8-1946
540	Conjunto constituído pela Igreja de Santo António de Frades Capuchos e pela Igreja da Ordem Terceira de São Francisco	Em vias de classificação (Homologado como imóvel de interesse público)	Despacho de homologação de 21-02-1974 do Secretário de Estado da Instrução e Cultura

Área Excluída da REN

Nº Ordem	Área ha	Tipologias REN	Fim a que se destina	Fundamentação
C1	2,711	AEREHS; AEIPRA	Espaço Urbano de Baixa Densidade	Lugar em consolidação
C2	0,104	AEIPRA	Aglomerado Rural	Parcela construída. Área ocupada por construções preexistentes
C3	0,510	AEIPRA	Aglomerado Rural	Lugar em consolidação
C4	3,022	AEREHS	Aglomerado Rural	Lugar em consolidação
C5	0,062	AEREHS	Aglomerado Rural	Área urbana consolidada.
C6	0,632	AEREHS	Aglomerado Rural	Lugar em consolidação
C7	4,768	AEREHS	Aglomerado Rural	Lugar em consolidação
C8	1,615	AEIPRA	Aglomerado Rural	Lugar em consolidação
C9	0,641	AEIPRA	Aglomerado Rural	Lugar em consolidação
C10	2,125	AEREHS	Aglomerado Rural	Lugar em consolidação
C11	0,550	AEREHS	Aglomerado Rural	Lugar em consolidação
C12	0,056	AEREHS	Aglomerado Rural	Lugar em consolidação. Lic. Proc. Nº 73/2021
C13	0,982	AEREHS	Aglomerado Rural	Lugar em consolidação
C14	1,696	AEIPRA	Aglomerado Rural	Lugar em consolidação
C15	1,287	AEIPRA	Espaço Urbano de Baixa Densidade	Lugar em consolidação
C16	6,504	AEREHS; AEIPRA	Aglomerado Rural	Lugar em consolidação. Inclui Processo RERAE Requerimento nº 4926 de 5/11/2015
C17	3,033	AEREHS	Aglomerado Rural	Lugar em consolidação
C18	1,503	AEREHS	Aglomerado Rural	Lugar em consolidação
C19	0,975	AEREHS	Espaço Habitacional Tipo II	Área urbana consolidada. Loteam. 30C/95; Lic. Proc. Nº 17/2018
C20	0,299	AEIPRA	Espaço Habitacional Tipo II	Área urbana consolidada.
C21	0,144	AEREHS	Espaço Urbano de Baixa Densidade	Área urbana consolidada.
C22	0,229	AEREHS	Espaço Urbano de Baixa Densidade	Área urbana consolidada.
C23	0,807	AEIPRA	Espaço Urbano de Baixa Densidade	Área urbana consolidada.
C24	0,073	AEIPRA	Espaço Urbano de Baixa Densidade	Área urbana consolidada.
C25	1,256	AEREHS	Espaço Urbano de Baixa Densidade	Área urbana consolidada.
C26	0,095	AEREHS	Espaço Urbano de Baixa Densidade	Área urbana consolidada.
C27	1,778	AEIPRA	Espaço Urbano de Baixa Densidade	Área urbana consolidada.
C28	0,069	AEIPRA	Espaço Urbano de Baixa Densidade	Área urbana consolidada. Lic. Proc. Nº 03/2015
C29	4,980	AEREHS	Espaço Urbano de Baixa Densidade	Área urbana consolidada.
C30	8,819	AEIPRA	Espaço Urbano de Baixa Densidade	Área urbana consolidada.
C31	4,829	AEREHS; AEIPRA	Espaço Urbano de Baixa Densidade	Área urbana consolidada.
C32	2,412	AEIPRA	Espaço Urbano de Baixa Densidade	Área urbana consolidada.
C33	1,260	AEIPRA	Espaço Urbano de Baixa Densidade	Área urbana consolidada.
C34	0,666	AEREHS	Espaço Urbano de Baixa Densidade	Loteamento do Golfe. Nº Processo 298/1995
C35	1,397	AEREHS	Espaço Urbano de Baixa Densidade	Área urbana consolidada.
C36	2,870	AEIPRA	Espaço Urbano de Baixa Densidade	Área urbana consolidada.
C37	9,845	AEIPRA	Espaço Urbano de Baixa Densidade	Área urbana consolidada.
C38	1,799	AEREHS	Espaço Urbano de Baixa Densidade	Área urbana consolidada.
C39	3,292	AEREHS	Espaço Urbano de Baixa Densidade	Área urbana consolidada.
C40	1,008	AEIPRA	Espaços de Atividades Económicas	Atividade económica existente
C41	0,067	AEREHS	Espaços de Atividades Económicas	Ampliação com UE da área do PU Polo do Granito das Pedras Finas em vigor.
C42	0,164	AEREHS	Espaços de Atividades Económicas	Indústria
C43	0,426	AEIPRA	Espaço Central - Áreas Centrais Complementares	Área urbana consolidada.
C44	0,071	AEREHS	Área de Edificação Dispersa	Parcela construída. Área ocupada por construções preexistentes
C45	1,681	AEREHS	Área de Edificação Dispersa	Lugar em consolidação
C46	1,563	AEREHS	Área de Edificação Dispersa	Lugar em consolidação
C47	1,069	AEIPRA	Área de Edificação Dispersa	Lugar em consolidação
C48	0,215	AEREHS	Área de Edificação Dispersa	Parcela construída. Área ocupada por construções preexistentes
C49	0,149	AEREHS	Área de Edificação Dispersa	Parcela construída. Área ocupada por construções preexistentes
C50	3,450	AEREHS; AEIPRA	Área de Edificação Dispersa	Lugar em consolidação. Lic. Proc. Nº 236/2019
C51	3,079	AEIPRA	Área de Edificação Dispersa	Lugar em consolidação
C52	2,207	AEREHS; AEIPRA	Área de Edificação Dispersa	Lugar em consolidação
C53	0,126	AEREHS	Área de Edificação Dispersa	Parcela construída. Área ocupada por construções preexistentes
C54	0,861	AEREHS	Área de Edificação Dispersa	Lugar em consolidação
C55	0,812	AEREHS	Área de Edificação Dispersa	Lugar em consolidação
C56	1,155	AEIPRA	Aglomerado Rural	Lugar em consolidação
C57	1,190	AEIPRA	Aglomerado Rural	Lugar em consolidação
C58	0,082	AEIPRA	Aglomerado Rural	Parcela construída. Área ocupada por construções preexistentes
C59	0,192	AEREHS	Espaço Urbano de Baixa Densidade	Área urbana consolidada.
C60	1,056	AEIPRA	Espaço Habitacional Tipo II	Área urbana consolidada.
C61	0,148	AEIPRA	Espaço Habitacional Tipo II	Área urbana consolidada.
C62	0,695	AEIPRA	Espaço Urbano de Baixa Densidade	Área urbana consolidada.
C63	5,732	AEREHS; AEIPRA	Espaço Urbano de Baixa Densidade	Área urbana consolidada.
C64	3,507	AEIPRA	Aglomerado Rural	Lugar em consolidação
C65	0,086	AEIPRA	Espaço Urbano de Baixa Densidade	Área urbana consolidada.
C66	2,821	AEREHS	Área de Edificação Dispersa	Lugar em consolidação
C67	0,288	AEREHS	Área de Edificação Dispersa	Parcela construída. Parcela construída. Área ocupada por construções preexistentes. Habitação+equipamento
C68	9,164	AEIPRA	Espaço Urbano de Baixa Densidade	Área urbana consolidada.
C69	2,345	AEIPRA	Espaço Urbano de Baixa Densidade	Área urbana consolidada.
C70	21,681	AEIPRA	Espaço Urbano de Baixa Densidade	Área urbana consolidada.
C71	0,620	AEIPRA	Espaço Urbano de Baixa Densidade	Área urbana consolidada.
C72	1,864	AEREHS	Área de Edificação Dispersa	Lugar em consolidação
C73	0,782	AEREHS	Aglomerado Rural	Lugar em consolidação
C74	0,180	AEREHS	Área de Edificação Dispersa	Parcela construída. Área ocupada por construções preexistentes
C75	0,175	AEREHS	Espaço Urbano de Baixa Densidade	Área urbana consolidada.
C76	0,664	AEREHS	Espaço Urbano de Baixa Densidade	Área urbana consolidada. Loteam. Nº 20/1994
C77	0,061	AEIPRA	Espaço Urbano de Baixa Densidade	Área urbana consolidada.
C78	0,500	AEIPRA	Espaço Urbano de Baixa Densidade	Área urbana consolidada.
C79	11,415	AEREHS; AEIPRA	Espaço Urbano de Baixa Densidade	Área urbana consolidada.
C80	2,250	AEIPRA	Espaço Urbano de Baixa Densidade	Área urbana consolidada.
C81	1,331	AEIPRA	Espaço Urbano de Baixa Densidade	Área urbana consolidada.
C82	0,588	AEIPRA	Espaço Urbano de Baixa Densidade	Área urbana consolidada.
C83	0,629	AEIPRA	Espaço Urbano de Baixa Densidade	Área urbana consolidada.
C84	0,917	AEIPRA	Espaço Urbano de Baixa Densidade	Área urbana consolidada.
C85	0,276	AEIPRA	Espaço Urbano de Baixa Densidade	Área urbana consolidada.
C86	0,080	AEREHS	Aglomerado Rural	Área urbana consolidada.
C87	0,228	AEREHS	Espaço Urbano de Baixa Densidade	Área urbana consolidada. Lic. Proc. Nº 48/2017
C88	1,077	AEIPRA	Espaço Urbano de Baixa Densidade	Área urbana consolidada.
C89	0,288	AEREHS	Espaço Urbano de Baixa Densidade	Área urbana consolidada. Lic. Proc. Nº 194/2018
C90	0,466	AEIPRA	Espaço Urbano de Baixa Densidade	Área urbana consolidada.
C91	2,186	AEIPRA	Espaço Habitacional Tipo II	Área urbana consolidada.
C92	6,300	AEIPRA	Espaço Urbano de Baixa Densidade	Área urbana consolidada.
C93	1,193	AEREHS	Aglomerado Rural	Lugar em consolidação
C94	0,885	AEREHS	Aglomerado Rural	Lugar em consolidação
C95	0,317	AEREHS	Espaço Urbano de Baixa Densidade	Área urbana consolidada.
C96	0,218	AEREHS	Espaço Urbano de Baixa Densidade	Parcela construída. Área ocupada por construções preexistentes
C97	1,057	AEREHS	Aglomerado Rural	Lugar em consolidação
C98	0,079	AEREHS	Espaço Urbano de Baixa Densidade	Área urbana consolidada. Lic. Proc. Nº 32/2016
C99	3,448	AEREHS	Espaço Urbano de Baixa Densidade	Área urbana consolidada.
C100	0,522	AEREHS	Espaço Urbano de Baixa Densidade	Área urbana consolidada.
C101	9,303	AEIPRA	Espaço Urbano de Baixa Densidade	Área urbana consolidada.
C102	0,235	AEIPRA	Espaço Urbano de Baixa Densidade	Área urbana consolidada.
C103	1,291	AEIPRA	Espaço Urbano de Baixa Densidade	Área urbana consolidada.
C104	1,253	AEIPRA	Espaço Urbano de Baixa Densidade	Área urbana consolidada.
C105	0,075	AEREHS	Espaço Urbano de Baixa Densidade	Área urbana consolidada.
C106	0,477	AEREHS	Espaço Urbano de Baixa Densidade	Área urbana consolidada.
C107	0,289	AEIPRA	Espaço Urbano de Baixa Densidade	Área urbana consolidada.
C108	0,231	AEIPRA	Espaço Urbano de Baixa Densidade	Área urbana consolidada.
C109	0,124	AEIPRA	Espaço Urbano de Baixa Densidade	Área urbana consolidada.
C110	3,741	AEIPRA	Espaços de Uso Especial - Equipamentos Ut. Colet.	Centro Educativo das Lagoas
C111	4,135	AEIPRA	Aglomerado Rural	Lugar em consolidação
C112	0,936	AEIPRA	Aglomerado Rural	Lugar em consolidação
C113	5,396	AEREHS; AEIPRA; ZAC	Aglomerado Rural	Área urbana consolidada.
C114	8,896	AEIPRA	Aglomerado Rural	Área urbana consolidada.
C115	0,108	ZAC; AEIPRA	Espaço Habitacional Tipo II	Área urbana consolidada. Loteam. Nº 111/83; Lic. Proc. Nº 104/2018; 09/2014
C116	1,195	AEIPRA; ZAC	Espaço Urbano de Baixa Densidade	Área urbana consolidada.
C117	1,089	AEIPRA	Espaço Urbano de Baixa Densidade	Área urbana consolidada.
C118	7,429	AEIPRA	Espaço Urbano de Baixa Densidade	Lugar em consolidação
C119	0,439	AEIPRA	Área de Edificação Dispersa	Área urbana consolidada.
C120	0,095	ZAC	Espaço Habitacional Tipo II	Área urbana consolidada.
C121	0,081	ZAC	Espaço Habitacional Tipo II	Área urbana consolidada.
C122	0,471	AEIPRA; ZAC	Espaço Habitacional Tipo II	Área urbana consolidada.
C123	2,982	AEIPRA	Espaço Habitacional Tipo II	Área urbana consolidada.
C124	0,698	AEIPRA	Espaço Urbano de Baixa Densidade	Área urbana consolidada.
C125	0,109	AEIPRA	Espaço Urbano de Baixa Densidade	Área urbana consolidada.
C127	2,360	ZAC; AEIPRA	Espaços de Uso Especial - Equipamentos Ut. Colet.	Expolima e outros equipamentos. Loteam. Nº 1/2012
C128	3,291	AEIPRA	Espaço Habitacional Tipo II; Espaços de Infraestruturas; Espaço Habitacional Tipo I	Área urbana consolidada.
C129	33,785	AEIPRA	Espaço Urbano de Baixa Densidade; Espaço Habitacional Tipo I e Tipo II	Área urbana consolidada.
C130	0,063	AEIPRA	Espaço agrícola	Processo RERAE com ata de conferencia decisória. NIF: 165167483
C131	0,379	AEIPRA	Espaço agrícola	Processo RERAE com ata de conferencia decisória. NIF: 203052650
C132	0,044	AEREHS; AIV	Espaço Natural	Processo RERAE com ata de conferencia decisória. NIF: 191572624
C133	0,006	AEREHS	Espaço Agrícola	Processo RERAE com ata de conferencia decisória. NIF: 191572624
C134	1,841	AEIPRA	Espaço Urbano de Baixa Densidade	Área urbana consolidada.
C135	0,799	AEIPRA; ZAC	Espaço Habitacional Tipo II	Área urbana consolidada.
C136	0,425	AEREHS	Espaço Urbano de Baixa Densidade	Área urbana consolidada.
C137	3,064	AEREHS	Espaço Urbano de Baixa Densidade	Loteamento do Golfe. Nº Processo 298/1995
C138	0,324	AEREHS	Espaço Urbano de Baixa Densidade	Área urbana consolidada. Lic. Proc. Nº 100/2014
C139	5,503	AEREHS; AEIPRA	Espaço Urbano de Baixa Densidade	Área urbana consolidada.
C140	7,756	AEREHS; AEIPRA	Aglomerado Rural	Lugar em consolidação
C141	0,766	AEREHS	Espaços de Atividades Económicas	Plano de Urbanização do Polo do Granito das Pedras Finas em vigor. Processo RERAE (parcialmente)
C142	1,743	AEREHS	Área de Edificação Dispersa	Lugar em consolidação
C143	0,499	AEREHS	Aglomerado Rural	Lugar em consolidação
C144	3,362	AEREHS	Aglomerado Rural	Lugar em consolidação
C145	0,616	AEREHS	Espaço Urbano de Baixa Densidade	Área urbana consolidada.
C146	0,849	AEREHS	Espaços de Atividades Económicas	Polo Industrial da Queijada de iniciativa municipal
C147	0,839	AEREHS	Espaço Urbano de Baixa Densidade	Lugar em consolidação
C148	5,515	AEIPRA	Espaço Central - Áreas Centrais Complementares; Espaço Habitacional Tipo I; Espaços de Uso Especial - Equipamentos Ut. Colet. Espaços de Atividades Económicas	Área urbana consolidada. EQP Saúde. Hospital e Centro de Saúde
C149	5,507	AEIPRA	Espaço Central - Áreas Centrais Complementares; Espaço Habitacional Tipo II	Área urbana consolidada.
C150	1,031	AEIPRA	Espaço Central - Áreas Centrais Complementares	Área urbana consolidada.
C151	10,376	AEIPRA	Espaço Habitacional Tipo II; Espaço Central - Centro Histórico;	Área urbana consolidada.
C152	0,772	AEIPRA	Espaço Urbano de Baixa Densidade	Área urbana consolidada.
C153	2,649	AEREHS; AEIPRA	Espaço Urbano de Baixa Densidade	Área urbana consolidada. Loteam. Nº 20/1994; Lic. Proc. Nº 193/2018
C154	4,399	AEIPRA	Aglomerado Rural	Lugar em consolidação
C155	3,978	AEIPRA	Espaço Urbano de Baixa Densidade	Área urbana consolidada.
C156	0,127	AEIPRA	Espaço Urbano de Baixa Densidade	Área urbana consolidada.
C157	1,311	AEREHS; AEIPRA	Espaço Urbano de Baixa Densidade	Área urbana consolidada.
C158	5,744	AEIPRA	Espaço Habitacional Tipo II	Área urbana consolidada.
C159	1,406	AEIPRA	Espaço Urbano de Baixa Densidade	Área urbana consolidada.
C160	1,287	AEIPRA	Espaço Habitacional Tipo II	Área urbana consolidada. Loteam. Nº 111/83
C161	9,768	AEREHS; AEIPRA	Espaço Habitacional Tipo II; Espaço Urbano de Baixa Densidade	Área urbana consolidada.
C162	0,263	AEIPRA	Área de Edificação Dispersa	Parcela construída. Área ocupada por construções preexistentes
C163	0,172	AEIPRA	Espaços de Atividades Económicas	Loteamento industrial. Nº Processo 12/2008
C164	3,039	AEIPRA	Espaço Urbano de Baixa Densidade	Área urbana consolidada.
C165	98,366	AEIPRA	Espaço Urbano de Baixa Densidade; Espaço Habitacional Tipo I	Área urbana consolidada.
C166	0,618	AEIPRA	Espaço Urbano de Baixa Densidade	Área urbana consolidada.
C167	3,841	AEIPRA	Espaço Urbano de Baixa Densidade	Lugar em consolidação
C168	0,904	AEIPRA	Aglomerado Rural	Lugar em consolidação
C169	0,384	AEIPRA	Aglomerado Rural	Lugar em consolidação
C170	1,130	AEIPRA	Espaço Urbano de Baixa Densidade	Área urbana consolidada.
C171	7,316	AEIPRA	Espaço Urbano de Baixa Densidade	Área urbana consolidada.
C172	0,252	AEREHS	Espaços de Exploração de Recursos Energéticos e Geológicos	Plano de Intervenção no Espaço Rústico do Núcleo de Pedreiras das Pedras (publicado DR nº75 II S, Aviso 6467/2020 de 16/4)
C173	1,016	AEREHS	Espaços de Exploração de Recursos Energéticos e Geológicos	Plano de Intervenção no Espaço Rústico do Núcleo de Pedreiras das Pedras (publicado DR nº75 II S, Aviso 6467/2020 de 16/4)
C174	0,468	ZAC; AEIPRA	Espaços de Atividades Económicas	Atividade económica existente. Lic. Proc. Nº 412/2008
C175	1,184	AEIPRA	Espaço Urbano de Baixa Densidade	Área urbana consolidada.
C176	0,171	ZAC	Espaço Central - Áreas Centrais Complementares	Área urbana consolidada.
C177	0,083	AEIPRA	Espaço Urbano de Baixa Densidade	Área urbana consolidada.
C178	0,321	AEIPRA	Espaço Urbano de Baixa Densidade	Área urbana consolidada.
C179	0,054	AEIPRA; ZAC	Espaço Urbano de Baixa Densidade	Área urbana consolidada.
C180	0,082	ZAC; AEIPRA	Espaço Habitacional Tipo II	Área urbana consolidada.
C181	0,045	ZAC; AEIPRA	Espaço Habitacional Tipo II	Área urbana consolidada.
C182	0,650	AEIPRA, ZAC	Espaço Central - Áreas Centrais Complementares	Área urbana consolidada.
C183	0,160	ZAC	Espaço Urbano de Baixa Densidade	Área urbana consolidada.
C184	0,589	AEIPRA	Espaço Urbano de Baixa Densidade	Área urbana consolidada.
C185	0,028	AEIPRA	Espaço Urbano de Baixa Densidade	Área urbana consolidada. Lic. Proc. Nº 170/2018
C186	0,188	AEIPRA	Espaço Urbano de Baixa Densidade	Área urbana consolidada. Lic. Proc. Nº 170/2018
C187	0,009	AEIPRA	Espaço Urbano de Baixa Densidade	Área urbana consolidada. Lic. Proc. Nº 170/2018
C188	0,215	ZAC; AEIPRA	Espaço Urbano de Baixa Densidade	Área urbana consolidada.
C189	0,620	AEIPRA	Espaço Urbano de Baixa Densidade	Área urbana consolidada.
C190	0,064	AEIPRA	Espaço Urbano de Baixa Densidade	Área urbana consolidada.
C191	0,583	ZAC; AEIPRA	Espaço Habitacional Tipo II	Área urbana consolidada.
C192	3,707	ZAC; AEIPRA	Espaço Urbano de Baixa Densidade	Área urbana consolidada. Lic. Proc. Nº 32/2021; 35/2021; 10/2019; 99/2019; 115/2017
C193	1,107	ZAC; AEIPRA	Espaço Habitacional Tipo II	Área urbana consolidada. Loteam. Nº 111/83; Lic. Proc. Nº 104/2018; 09/2014
C194	9,743	AEIPRA	Espaço Urbano de Baixa Densidade	Área urbana consolidada.
C195	0,308	AEIPRA	Espaço Urbano de Baixa Densidade	Área urbana consolidada.
C196	0,140	AEIPRA	Espaço Urbano de Baixa Densidade	Área urbana consolidada.
C197	5,951	ZAC; AEIPRA	Espaço Central - Centro Histórico	Área urbana consolidada. Loteam. Nº 1/2012
C198	0,227	AEIPRA; ZAC	Espaço Urbano de Baixa Densidade; Espaço Habitacional Tipo II	Área urbana consolidada.
C199	0,509	AEIPRA	Espaço Habitacional Tipo II	Área urbana consolidada.
C200	29,338	AEIPRA; ZAC	Espaço Urbano de Baixa Densidade	Área urbana consolidada.
C201	1,372	AEIPRA	Espaço Urbano de Baixa Densidade	Área urbana consolidada.
C202	2,071	AEIPRA; ZAC	Espaço Urbano de Baixa Densidade	Área urbana consolidada.
C203	1,042	AEIPRA	Espaço Urbano de Baixa Densidade	Área urbana consolidada.
C204	1,640	AEIPRA	Espaço Urbano de Baixa Densidade	Área urbana consolidada.
C205	0,762	AEIPRA	Espaços de Atividades Industriais	Vacaria. Instalações em fase de construção
C206	0,249	AEIPRA; ZAC	Espaços de Atividades Industriais	Adega existente.
C207	0,994	AEIPRA; ZAC	Espaço Central - Centro Histórico	Área urbana consolidada.
C208	3,602	AEIPRA	Área de Edificação Dispersa	Lugar em consolidação
E1	1,938	AEIPRA	Espaço Habitacional Tipo II	Compactação da área central do lugar
E2	4,053	AEREHS	Espaços de Atividades Económicas	Ampliação de industria existente (LV)
E3	10,161	AEREHS	Espaços de Atividades Económicas	Ampliação com UE de EAE; Loteamento municipal aprovado (parte). Polo Calvelo Nº 02/2020
E4	1,209	AEREHS	Espaços de Atividades Económicas	Consolidação com UE de EAE existente
E5	1,213	AEREHS	Espaços de Atividades Económicas	Consolidação com UE de EAE existente
E6	1,720	AEIPRA	Espaços de Atividades Económicas	Consolidação urbana com UE de EAE
E7	1,987	AEIPRA	Espaços de Atividades Económicas	Ampliação com UE de EAE existente
E8	3,006	AEREHS	Espaços de Atividades Económicas	Ampliação com UE de EAE existente; e área abrangida por PU Polo do Granito das Pedras Finas em vigor.
E9	0,202	AEREHS	Espaços de Atividades Económicas	Ampliação com UE de EAE existente; e área abrangida por PU Polo do Granito das Pedras Finas em vigor.
E10	1,090	AEREHS	Espaços de Atividades Económicas	Ampliação com UE da área do PU Polo do Granito das Pedras Finas em vigor.
E11	0,752	AEREHS	Equipamentos de Utilização Coletiva em Solo Rústico	Campo de Golfe existente
E12	0,662	AEREHS	Espaço Urbano de Baixa Densidade	Lugar em consolidação, servido por infraestruturas
E13	0,412	AEREHS	Espaço Urbano de Baixa Densidade	Lugar em consolidação, servido por infraestruturas
E14	0,704	AEREHS	Espaço Urbano de Baixa Densidade	Lugar em consolidação, servido por infraestruturas
E15	0,285	AEREHS	Floresta de Conservação; Espaços de Atividades Económicas	Área integrada no Esp. Ativ. Económicas das Pedras Finas
E16	0,458	AEREHS	Espaços de Atividades Industriais	Ind. Transformadora granito
E17	0,089	AEIPRA	Espaços de Atividades Económicas	Integra a área destinada a EAE a executar por UE

N

RECURSOS HÍDRICOS
Domínio Hídrico
Leito e Margem das Águas Fluviais

RECURSOS ECOLÓGICOS
Reserva Ecológica Nacional
Reserva Ecológica Nacional
Reserva Ecológica Nacional
Área Excluída da Reserva Ecológica Nacional

Rede Natura 2000
Zonas Especiais de Conservação
ZEC Rio Lima - PTCON0020
ZEC Serra de Arga - PTCON0039
ZEC Côrno do Bico - PTCON0040

Rede Nacional de Áreas Protegidas
Paisagem Protegida das Lagoas de Bertiandos e São Pedro de Arcos

RECURSOS AGRÍCOLAS E FLORESTAIS
Reserva Agrícola Nacional

Regime Florestal
Perímetro Florestal da Serra de Arga
Perímetro Florestal de Entre Lima e Neiva
Perímetro Florestal de Entre Vez e Coura

Árvores e Arvoredo de Interesse Público
1 - Alameda. Platanus hybrida Brot. - D.G. nº 148 II Série de 28/06/1940
2 - Exemplar isolado. Carpinus betulus L. - D.R. nº 102 II Série de 26/05/2006

RECURSOS GEOLÓGICOS
Exploração de Massas Minerais

Exploração de Depósitos Minerais
Concessões mineiras
Contrato MNC000123
Contrato MNC000124
Contrato MNC000134

Pedidos de Concessão
Contrato MNPC51604; Contrato MNPC00314; Contrato MNPC00114

Prospeção e Pesquisa
Contrato MNPPP0410

PATRIMÓNIO CLASSIFICADO
Zona Especial de Proteção (ZEP)
Zona de Proteção (ZP)
Arqueológico e Arquitetónico (ver tabela)

REDE RODOVIÁRIA NACIONAL
Rede Nacional Fundamental
Itinerários Principais: IP1/A3; IP9/A27
Rede Nacional Complementar
Itinerários complementares: IC28
Estradas Nacionais
EN201; EN306; EN308
Estradas Regionais
ER203; ER204; ER308
Estradas Nacionais Desclassificadas
EN202; EN203-2; EN306 (Entre P. Lima e Barcelos); EN307

Zona de Servidão "non aedificandi"

REDE ELÉTRICA
Rede Nacional de Transporte
Linhas de Muito Alta Tensão 150KV

Rede de Distribuição de Alta Tensão
Subestação da Feitosa MT/BT

REDE DE GÁS NATURAL
Rede Nacional de Transporte de Gás Natural
Estação de Reforço
Rede de Distribuição

REDE GEODÉSICA
Vértice Geodésico

FABRICO E ARMAZENAGEM DE PRODUTOS EXPLOSIVOS
Oficina de Pirotecnia
Área de Segurança

Sistema de Aviso à População da Barragem do Alto Lindoso e Touvedo
Sirene - Ponto de Aviso nº 12 - Proposta EDP

Limite administrativo do Concelho - CAOP 2022 (ETRS89)

Identificação da cartografia de referência:
Entidade Proprietária – CM Ponte de Lima;
Entidade Produtora - Socarto - Sociedade de Levantamento Topo-Cartográficos, Lda;
Data da Homologação: 24/06/2016 (Processo Nº 349);Entidade responsável pela Homologação: Direção-Geral do Território;
Sistema de Referência: Projeção Transversa de Mercator, GRS80, Datum ETRS89-TM06.
Exatidão Posicional Planimétrica: = 1,50 m; Exatidão Posicional Altimétrica: = 1,70 m
Exatidão Temática: 95%; Precisão Posicional Nominal da Saída Gráfica: 1,82 m.

Ponte de Lima

CÂMARA MUNICIPAL DE PONTE DE LIMA

PLANO DIRETOR MUNICIPAL

PROCESSO DE REVISÃO

Proposta de Plano

Planta de Condicionantes Gerais

#.1	#.2	
#.3	#.4	#.5
#.6	#.7	#.8
#.9	#.10	
#.11	#.12	

ESCALA: 1/10 000

VASTUS, Gabinete de Projecto, Planeamento e Ambiente, Lda.
Caminho do Crasto, 289
4940-687 Rubiães, Paredes de Coura
Tel. / Fax 258 409 144
geral@vastus.pt

setembro 2025 **2.**

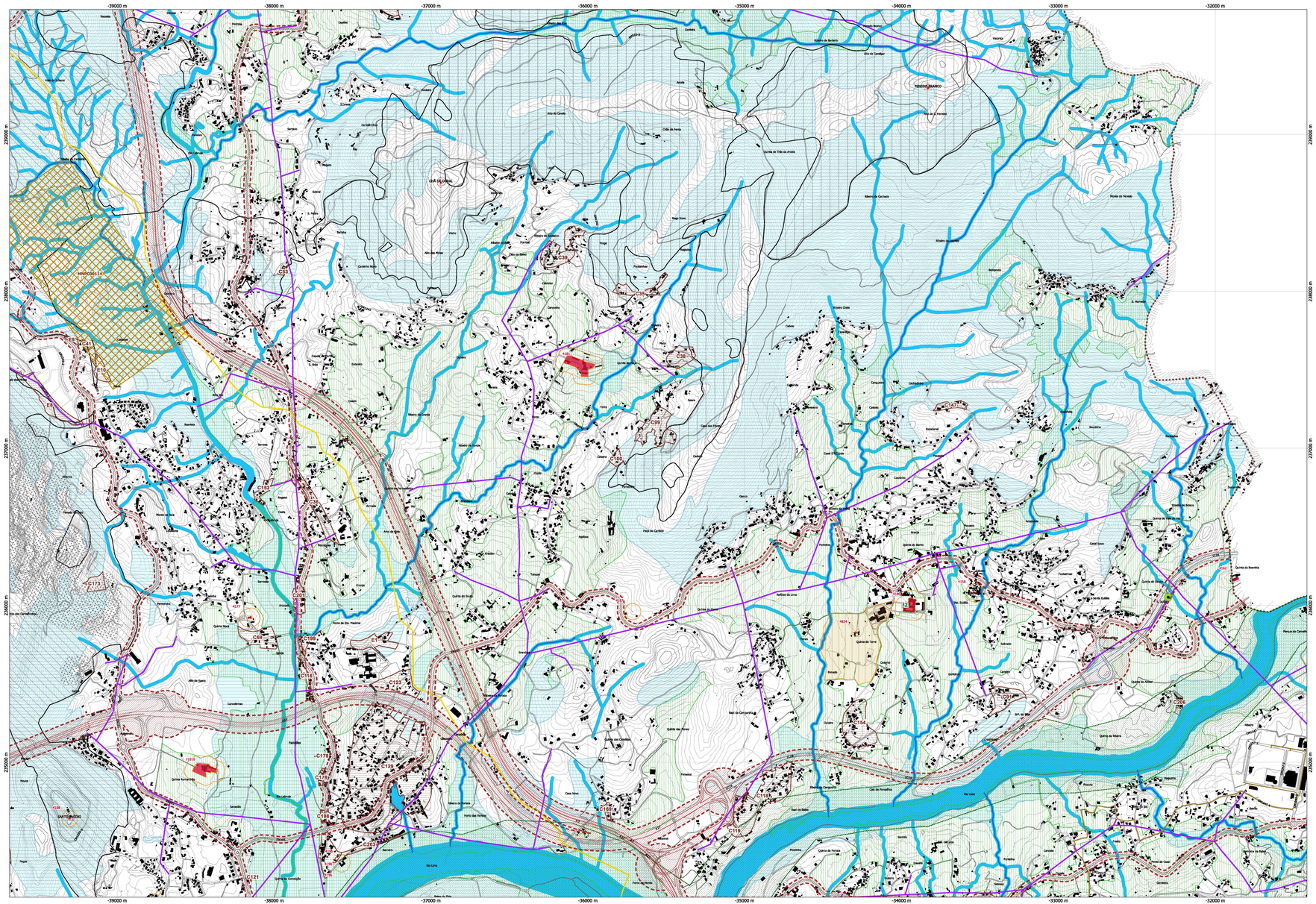
-39000 m
-38000 m
-37000 m
-36000 m
-35000 m
-34000 m
-33000 m
-32000 m
239000 m
238000 m
237000 m
236000 m
235000 m
MNPC00114
MNPC00410
MINC00123
MINC00124
MINC00134
MNPC00314
MNPC01604
PONDOURIANO
Serra de Arga
Serra de Santa Luzia
Rio Lima
Ponte de Lima
Quinta de Tilde da Areia
Quinta de Tarre
Quinta de Bravães
Quinta de Bouzela
Quinta de Mazes
Quinta de Sta. Marinha
Quinta de Sumardão
Quinta da Corredoura
Quinta da Correção
Quinta de Fontes
Quinta de Pombeiro
Quinta de Pombeiro
Quinta de Pombeiro

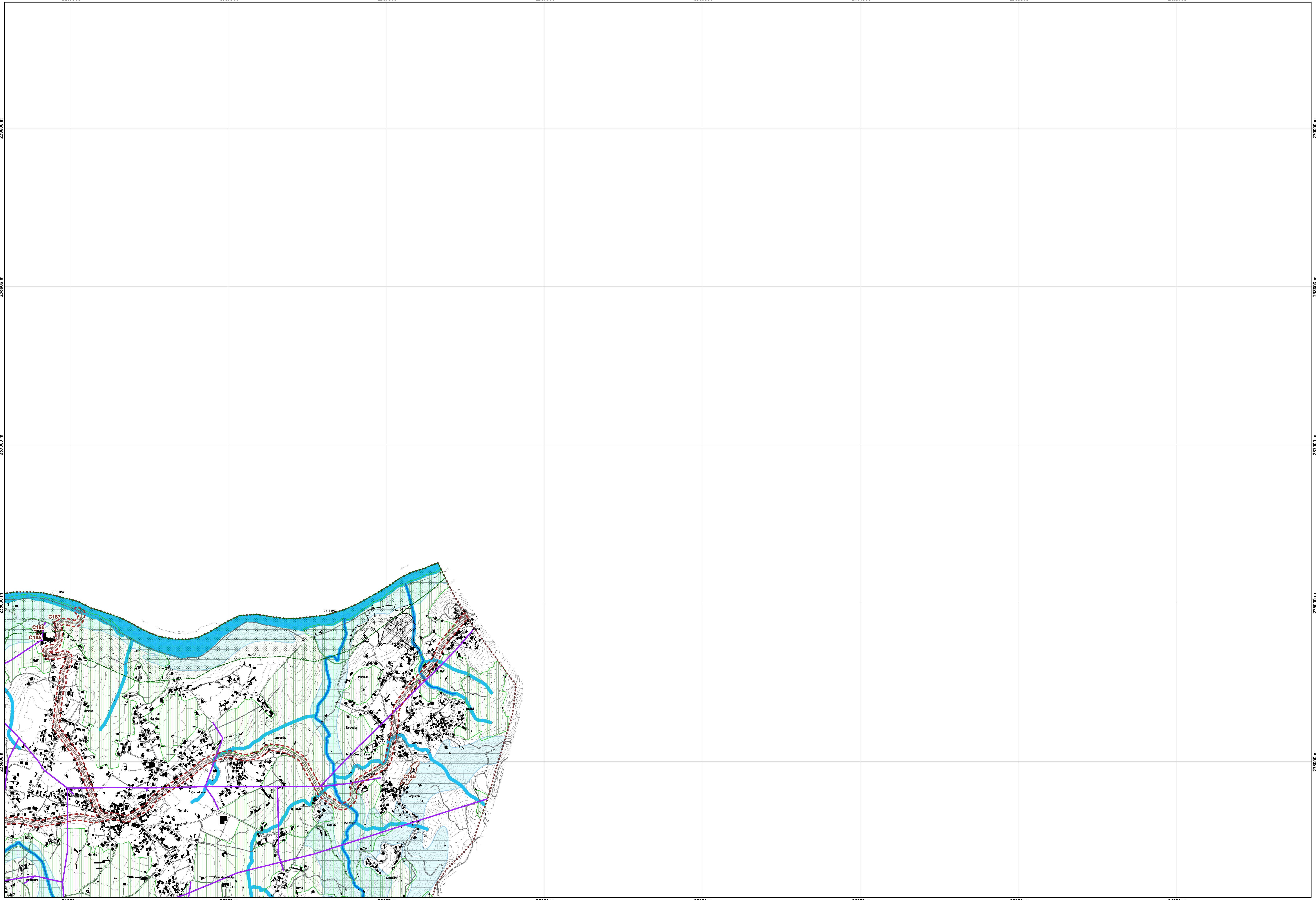

Património Classificado

NInv	Designacao	Categoria	Classifica
1317	Igreja de São João da Ribeira, incluindo o património móvel integrado e o adro	MIP - monumento de interesse público	Portaria n.º 624/2020, DR, 2.ª série, n.º 203, de 19-10-2020
1372	Casa e Quinta de Lage	MIP - monumento de interesse público	Portaria n.º 78/2016, DR, 2.ª série, n.º 64, de 1-04-2016
1431	Ponte romana na freguesia de Estorãos	IM - interesse municipal	Decreto n.º 129/77, DR, I Série, n.º 226, de 29-09-1977
4155	Albergaria de São João de Deus, ou quartéis	IIP - imóvel de interesse público	Decreto n.º 28/82, DR, I Série, n.º 47, de 26-02-1982
4156	Capela da Senhora da Penha de França	IIP - imóvel de interesse público	Decreto n.º 8/83, DR, I Série, n.º 19, de 24-01-1983
4157	Capela das Pereiras e escadarias	IM - interesse municipal	Decreto n.º 28/82, DR, I Série, n.º 47, de 26-02-1982
4158	Capela de Santa Eulália	IIP - imóvel de interesse público	Decreto n.º 44 675, DG, I Série, n.º 258, de 9-11-1962
4160	Capela do Anjo da Guarda	MN - monumento nacional	Decreto n.º 95/78, DR, I Série, n.º 210, de 12-09-1978
4161	Capela Românica de Moreira do Lima	IIP - imóvel de interesse público	Decreto n.º 44 075, DG, I Série, n.º 281, de 5-12-1961
4162	Casa da Boavista	IM - interesse municipal	Decreto n.º 129/77, DR, I Série, n.º 226, de 29-09-1977
4163	Casa da Garrida	IIP - imóvel de interesse público	Decreto n.º 28/82, DR, I Série, n.º 47, de 26-02-1982
4164	Casa de Nossa Senhora da Aurora, ou Casa do Arrabalde	IIP - imóvel de interesse público	Decreto n.º 129/77, DR, I Série, n.º 226, de 29-09-1977
4165	Conjunto formado pela Casa do Cruzeiro, capela e portão	IIP - imóvel de interesse público	Decreto n.º 8/83, DR, I Série, n.º 19, de 24-01-1983
4166	Casa do Outeiro, com a sua capela, os terreiros, portão, cruzeiro e aqueduto	IIP - imóvel de interesse público	Decreto n.º 1/86, DR, I Série, n.º 2, de 3-01-1986
4167	Casa torreada dos Barbosas Aranhas	IIP - imóvel de interesse público	Decreto n.º 129/77, DR, I Série, n.º 226, de 29-09-1977
4168	Castro de Três de Cidades	IIP - imóvel de interesse público	Decreto n.º 29/84, DR, I Série, n.º 145, de 25-06-1984
4169	Castro do Alto das Valadas	IIP - imóvel de interesse público	Decreto n.º 29/84, DR, I Série, n.º 145, de 25-06-1984
4170	Castro do Crasto	IIP - imóvel de interesse público	Decreto n.º 29/90, DR, I Série, n.º 163, de 17-07-1990
4171	Cruzeiro, situado no lugar de Pedrosa	IIP - imóvel de interesse público	Decreto n.º 8/83, DR, I Série, n.º 19, de 24-01-1983
4172	Cruzeiro de São Pedro de Arcos	IIP - imóvel de interesse público	Decreto n.º 27 397, DG, I Série, n.º 302, de 26-12-1936
4173	Igreja da Misericórdia de Ponte de Lima	IIP - imóvel de interesse público	Decreto n.º 35 817, DG, I Série, n.º 187, de 20-8-1946
4174	Igreja de Nª Srª da Boa Morte, incluindo todos os elementos que fazem parte integrante do conjunto do santuário e o sítio em que se implantam	IIP - imóvel de interesse público	Decreto n.º 28/82, DR, I Série, n.º 47, de 26-02-1982
4175	Igreja de Nossa Senhora da Guia, incluindo os azulejos e a talha dourada	IIP - imóvel de interesse público	Decreto n.º 95/78, DR, I Série, n.º 210, de 12-09-1978
4176	Igreja de Friastelas	IIP - imóvel de interesse público	Decreto n.º 47 508, DG, I Série, n.º 20, de 24-01-1967
4177	Igreja de Santa Marinha de Arcozelo	IIP - imóvel de interesse público	Decreto n.º 47 984, DG, I Série, n.º 233, de 6-10-1967
4178	Igreja das Queijadas	IIP - imóvel de interesse público	Decreto n.º 47 508, DG, I Série, n.º 20, de 24-01-1967
4179	Igreja de São Salvador de Rebordões (Souto)	IIP - imóvel de interesse público	Decreto n.º 47 508, DG, I Série, n.º 20, de 24-01-1967
4180	Mosteiro de Refóios do Lima	IIP - imóvel de interesse público	Decreto n.º 29 604, DG, I Série, n.º 112, de 16-05-1939
4181	Paço de Calheiros	IIP - imóvel de interesse público	Decreto n.º 129/77, DR, I Série, n.º 226, de 29-09-1977
4182	Castelo de Curutelo	IIP - imóvel de interesse público	Decreto n.º 129/77, DR, I Série, n.º 226, de 29-09-1977
4183	Paço de Siqueiros	IM - interesse municipal	Decreto n.º 129/77, DR, I Série, n.º 226, de 29-09-1977
4184	Paço de Vitorino	IIP - imóvel de interesse público	Decreto n.º 129/77, DR, I Série, n.º 226, de 29-09-1977
4185	Pelourinho de Bertiandos	IIP - imóvel de interesse público	Decreto n.º 23 122, DG, I Série, n.º 231, de 11-10-1933
4186	Pelourinho de Ponte de Lima	IIP - imóvel de interesse público	Decreto n.º 23 122, DG, I Série, n.º 231, de 11-10-1933
4187	Penedo de São Simão	IIP - imóvel de interesse público	Decreto n.º 28/82, DR, I Série, n.º 47, de 26-02-1982
4188	Penedo de granito insculturado conhecido por Pedra do Cavalinho	IIP - imóvel de interesse público	Decreto n.º 28/82, DR, I Série, n.º 47, de 26-02-1982
4190	Ponte sobre o Lima	MN - monumento nacional	Decreto de 16-06-1910, DG, n.º 136, de 23-06-1910
4191	Portada proveniente do Palácio do Freixo	IIP - imóvel de interesse público	Decreto n.º 129/77, DR, I Série, n.º 226, de 29-09-1977
4193	Santuário do Socorro	IIP - imóvel de interesse público	Decreto n.º 129/77, DR, I Série, n.º 226, de 29-09-1977
4194	Solar de Bertiandos, incluindo a alameda de carvalhos que do solar vai até ao rio	IIP - imóvel de interesse público	Decreto n.º 129/77, DR, I Série, n.º 226, de 29-09-1977
4195	Torres de São Paulo e da Cadeia e o pequeno pano de muralha existente entre as duas torres	IIP - imóvel de interesse público	Decreto n.º 34 452, DG, I Série, n.º 59, de 20-03-1945
4196	Marco miliário	MN - monumento nacional	Decreto de 16-06-1910, DG, n.º 136, de 23-06-1910
4196	Marco miliário	MN - monumento nacional	Decreto de 16-06-1910, DG, n.º 136, de 23-06-1910
4196	Marco miliário	MN - monumento nacional	Decreto de 16-06-1910, DG, n.º 136, de 23-06-1910
4196	Marco miliário	MN - monumento nacional	Decreto de 16-06-1910, DG, n.º 136, de 23-06-1910
4196	Marco miliário	MN - monumento nacional	Decreto de 16-06-1910, DG, n.º 136, de 23-06-1910
4196	Via romana de Braga a Tui (14 marcos miliários, Série Capela)	MN - monumento nacional	Decreto de 16-06-1910, DG, n.º 136, de 23-06-1910
4716	Casa dos Calistos, também denominada «Casa Pacheco», incluindo logradouro com três fontes	IIP - imóvel de interesse público	Decreto n.º 45/93, DR, I Série-B, n.º 280, de 30-11-1993
4727	Capela de Santo Abdão	IIP - imóvel de interesse público	Decreto n.º 41 191, DG, I Série, n.º 162, de 18-07-1957
4834	Torre de Malheiros, também denominada Torre das Malheiras ou Torre de Refóios	IIP - imóvel de interesse público	Decreto n.º 2/96, DR, I Série-B, n.º 56, de 6-03-1996
70315	Casa da Fonte da Bouça, incluindo a quinta, o campo denominado Tapada e os anexos agrícolas	IIP - imóvel de interesse público	Decreto n.º 5/2002, DR, I Série-B. n.º 42, de 19-02-2002
70317	Casa das Pereiras, incluindo o jardim e o logradouro	MIP - monumento de interesse público	Portaria n.º 396/2014, DR, 2.ª série, n.º 103, de 29-05-2014
71016	Casa de Pomarchão, incluindo a capela, o terreiro e o portão	IIP - imóvel de interesse público	Decreto n.º 5/2002, DR, I Série-B. n.º 42, de 19-02-2002
73190	Igreja de Nossa Senhora dos Anjos, matriz de Ponte de Lima	MIP - monumento de interesse público	Portaria n.º 263/2013, DR, 2.ª série, n.º 90, de 10-05-2013
73367	Casa e Quinta de Sá	MIP - monumento de interesse público	Portaria n.º 108/2015, DR, 2.ª série, n.º 34, de 18-02-2015
sn	Bouça do Monte do Crasto / Castro do Formigoso	IIP - imóvel de interesse público	Decreto n.º 35 817, DG, I Série, n.º 187, de 20-8-1946
540	Conjunto constituído pela Igreja de Santo António de Frades Capuchos e pela Igreja da Ordem Terceira de São Francisco	Em vias de classificação (Homologado como imóvel de interesse público)	Despacho de homologação de 21-02-1974 do Secretário de Estado da Instrução e Cultura

Área Excluida da REN

Nº Ordem	Área ha	Tipologias REN	Fim a que se destina	Fundamentação
C1	2,711	AEREHS; AEIPRA	Espaço Urbano de Baixa Densidade	Lugar em consolidação
C2	0,104	AEIPRA	Aglomerado Rural	Parcela construída. Área ocupada por construções preexistentes
C3	0,510	AEIPRA	Aglomerado Rural	Lugar em consolidação
C4	3,022	AEREHS	Aglomerado Rural	Lugar em consolidação
C5	0,062	AEREHS	Aglomerado Rural	Área urbana consolidada.
C6	0,632	AEREHS	Aglomerado Rural	Lugar em consolidação
C7	4,768	AEREHS	Aglomerado Rural	Lugar em consolidação
C8	1,615	AEIPRA	Aglomerado Rural	Lugar em consolidação
C9	0,641	AEIPRA	Aglomerado Rural	Lugar em consolidação
C10	2,125	AEREHS	Aglomerado Rural	Lugar em consolidação
C11	0,550	AEREHS	Aglomerado Rural	Lugar em consolidação
C12	0,056	AEREHS	Aglomerado Rural	Lugar em consolidação. Lic Proc. Nº 73/2021
C13	0,982	AEREHS	Aglomerado Rural	Lugar em consolidação
C14	1,696	AEIPRA	Aglomerado Rural	Lugar em consolidação
C15	1,287	AEIPRA	Espaço Urbano de Baixa Densidade	Lugar em consolidação
C16	6,504	AEREHS; AEIPRA	Aglomerado Rural	Lugar em consolidação. Inclui Processo RERAE Requerimento nº 4926 de 5/11/2015
C17	3,033	AEREHS	Aglomerado Rural	Lugar em consolidação
C18	1,503	AEREHS	Aglomerado Rural	Lugar em consolidação
C19	0,975	AEREHS	Espaço Habitacional Tipo II	Área urbana consolidada. Loteam. 30C/95; Lic. Proc. Nº 17/2018
C20	0,299	AEIPRA	Espaço Habitacional Tipo II	Área urbana consolidada.
C21	0,144	AEREHS	Espaço Urbano de Baixa Densidade	Área urbana consolidada.
C22	0,229	AEREHS	Espaço Urbano de Baixa Densidade	Área urbana consolidada.
C23	0,807	AEIPRA	Espaço Urbano de Baixa Densidade	Área urbana consolidada.
C24	0,073	AEIPRA	Espaço Urbano de Baixa Densidade	Área urbana consolidada.
C25	1,256	AEREHS	Espaço Urbano de Baixa Densidade	Área urbana consolidada.
C26	0,095	AEREHS	Espaço Urbano de Baixa Densidade	Área urbana consolidada.
C27	1,778	AEIPRA	Espaço Urbano de Baixa Densidade	Área urbana consolidada.
C28	0,069	AEIPRA	Espaço Urbano de Baixa Densidade	Área urbana consolidada. Lic. Proc. Nº 03/2015
C29	4,980	AEREHS	Espaço Urbano de Baixa Densidade	Área urbana consolidada.
C30	8,819	AEIPRA	Espaço Urbano de Baixa Densidade	Área urbana consolidada.
C31	4,829	AEREHS; AEIPRA	Espaço Urbano de Baixa Densidade	Área urbana consolidada.
C32	2,412	AEIPRA	Espaço Urbano de Baixa Densidade	Área urbana consolidada.
C33	1,260	AEIPRA	Espaço Urbano de Baixa Densidade	Área urbana consolidada.
C34	0,666	AEREHS	Espaço Urbano de Baixa Densidade	Loteamento do Golfe. Nº Processo 298/1995
C35	1,397	AEREHS	Espaço Urbano de Baixa Densidade	Área urbana consolidada.
C36	2,870	AEIPRA	Espaço Urbano de Baixa Densidade	Área urbana consolidada.
C37	9,845	AEIPRA	Espaço Urbano de Baixa Densidade	Área urbana consolidada.
C38	1,799	AEREHS	Espaço Urbano de Baixa Densidade	Área urbana consolidada.
C39	3,292	AEIPRA	Espaço Urbano de Baixa Densidade	Área urbana consolidada.
C40	1,008	AEIPRA	Espaços de Atividades Económicas	Atividade económica existente
C41	0,067	AEREHS	Espaços de Atividades Económicas	Ampliação com UE da área do PU Polo do Granito das Pedras Finas em vigor.
C42	0,164	AEREHS	Espaços de Atividades Económicas	Indústria
C43	0,426	AEIPRA	Espaço Central - Áreas Centrais Complementares	Área urbana consolidada.
C44	0,071	AEREHS	Área de Edificação Dispersa	Parcela construída. Área ocupada por construções preexistentes
C45	1,681	AEREHS	Área de Edificação Dispersa	Lugar em consolidação
C46	1,563	AEREHS	Área de Edificação Dispersa	Lugar em consolidação
C47	1,069	AEIPRA	Área de Edificação Dispersa	Lugar em consolidação
C48	0,215	AEIPRA	Área de Edificação Dispersa	Parcela construída. Área ocupada por construções preexistentes
C49	0,149	AEREHS	Área de Edificação Dispersa	Parcela construída. Área ocupada por construções preexistentes
C50	3,450	AEREHS; AEIPRA	Área de Edificação Dispersa	Lugar em consolidação. Lic. Proc. Nº 236/2019
C51	3,079	AEIPRA	Área de Edificação Dispersa	Lugar em consolidação
C52	2,207	AEREHS; AEIPRA	Área de Edificação Dispersa	Lugar em consolidação
C53	0,126	AEREHS	Área de Edificação Dispersa	Parcela construída. Área ocupada por construções preexistentes
C54	0,861	AEREHS	Área de Edificação Dispersa	Lugar em consolidação
C55	0,812	AEREHS	Área de Edificação Dispersa	Lugar em consolidação
C56	1,155	AEIPRA	Aglomerado Rural	Lugar em consolidação
C57	1,190	AEIPRA	Aglomerado Rural	Lugar em consolidação
C58	0,082	AEIPRA	Aglomerado Rural	Parcela construída. Área ocupada por construções preexistentes
C59	0,192	AEREHS	Espaço Urbano de Baixa Densidade	Área urbana consolidada.
C60	1,056	AEIPRA	Espaço Habitacional Tipo II	Área urbana consolidada.
C61	0,148	AEIPRA	Espaço Habitacional Tipo II	Área urbana consolidada.
C62	0,695	AEIPRA	Espaço Urbano de Baixa Densidade	Área urbana consolidada.
C63	5,732	AEREHS; AEIPRA	Espaço Urbano de Baixa Densidade	Área urbana consolidada.
C64	3,507	AEIPRA	Aglomerado Rural	Lugar em consolidação
C65	0,086	AEIPRA	Espaço Urbano de Baixa Densidade	Área urbana consolidada.
C66	2,821	AEREHS	Área de Edificação Dispersa	Lugar em consolidação
C67	0,288	AEREHS	Área de Edificação Dispersa	Parcela construída. Parcela construída. Área ocupada por construções preexistentes. Habitação+equipamento
C68	9,164	AEIPRA	Espaço Urbano de Baixa Densidade	Área urbana consolidada.
C69	2,345	AEIPRA	Espaço Urbano de Baixa Densidade	Área urbana consolidada.
C70	21,681	AEIPRA	Espaço Urbano de Baixa Densidade	Área urbana consolidada.
C71	0,620	AEIPRA	Espaço Urbano de Baixa Densidade	Área urbana consolidada.
C72	1,864	AEREHS	Área de Edificação Dispersa	Lugar em consolidação
C73	0,782	AEREHS	Aglomerado Rural	Lugar em consolidação
C74	0,180	AEREHS	Área de Edificação Dispersa	Parcela construída. Área ocupada por construções preexistentes
C75	0,175	AEREHS	Espaço Urbano de Baixa Densidade	Área urbana consolidada.
C76	0,664	AEREHS	Espaço Urbano de Baixa Densidade	Área urbana consolidada. Loteam. Nº 20/1994
C77	0,061	AEIPRA	Espaço Urbano de Baixa Densidade	Área urbana consolidada.
C78	0,500	AEIPRA	Espaço Urbano de Baixa Densidade	Área urbana consolidada.
C79	11,415	AEREHS; AEIPRA	Espaço Urbano de Baixa Densidade	Área urbana consolidada.
C80	2,250	AEIPRA	Espaço Urbano de Baixa Densidade	Área urbana consolidada.
C81	1,331	AEIPRA	Espaço Urbano de Baixa Densidade	Área urbana consolidada.
C82	0,588	AEIPRA	Espaço Urbano de Baixa Densidade	Área urbana consolidada.
C83	0,629	AEIPRA	Espaço Urbano de Baixa Densidade	Área urbana consolidada.
C84	0,917	AEIPRA	Espaço Urbano de Baixa Densidade	Área urbana consolidada.
C85	0,276	AEIPRA	Espaço Urbano de Baixa Densidade	Área urbana consolidada.
C86	0,080	AEREHS	Aglomerado Rural	Área urbana consolidada.
C87	0,228	AEREHS	Espaço Urbano de Baixa Densidade	Área urbana consolidada. Lic. Proc. Nº 48/2017
C88	1,077	AEIPRA	Espaço Urbano de Baixa Densidade	Área urbana consolidada.
C89	0,288	AEREHS	Espaço Urbano de Baixa Densidade	Área urbana consolidada. Lic. Proc. Nº 194/2018
C90	0,466	AEIPRA	Espaço Urbano de Baixa Densidade	Área urbana consolidada.
C91	2,186	AEIPRA	Espaço Habitacional Tipo II	Área urbana consolidada.
C92	6,300	AEIPRA	Espaço Urbano de Baixa Densidade	Área urbana consolidada.
C93	1,193	AEREHS	Aglomerado Rural	Lugar em consolidação
C94	0,885	AEREHS	Aglomerado Rural	Lugar em consolidação
C95	0,317	AEREHS	Espaço Urbano de Baixa Densidade	Área urbana consolidada.
C96	0,218	AEREHS	Espaço Urbano de Baixa Densidade	Parcela construída. Área ocupada por construções preexistentes
C97	1,057	AEREHS	Aglomerado Rural	Lugar em consolidação
C98	0,079	AEREHS	Espaço Urbano de Baixa Densidade	Área urbana consolidada. Lic. Proc. Nº 32/2016
C99	3,448	AEREHS	Espaço Urbano de Baixa Densidade	Área urbana consolidada.
C100	0,522	AEREHS	Espaço Urbano de Baixa Densidade	Área urbana consolidada.
C101	9,303	AEIPRA	Espaço Urbano de Baixa Densidade	Área urbana consolidada.
C102	0,235	AEIPRA	Espaço Urbano de Baixa Densidade	Área urbana consolidada.
C103	1,291	AEIPRA	Espaço Urbano de Baixa Densidade	Área urbana consolidada.
C104	1,253	AEIPRA	Espaço Urbano de Baixa Densidade	Área urbana consolidada.
C105	0,075	AEREHS	Espaço Urbano de Baixa Densidade	Área urbana consolidada.
C106	0,477	AEREHS	Espaço Urbano de Baixa Densidade	Área urbana consolidada.
C107	0,289	AEIPRA	Espaço Urbano de Baixa Densidade	Área urbana consolidada.
C108	0,231	AEIPRA	Espaço Urbano de Baixa Densidade	Área urbana consolidada.
C109	0,124	AEIPRA	Espaço Urbano de Baixa Densidade	Área urbana consolidada.
C110	3,741	AEIPRA	Espaços de Uso Especial - Equipamentos Ut. Colet.	Centro Educativo das Lagoas
C111	4,135	AEIPRA	Aglomerado Rural	Lugar em consolidação
C112	0,936	AEIPRA	Aglomerado Rural	Lugar em consolidação
C113	5,396	AEREHS; AEIPRA; ZAC	Aglomerado Rural	Área urbana consolidada.
C114	8,896	AEIPRA	Aglomerado Rural	Área urbana consolidada.
C115	0,108	ZAC; AEIPRA	Espaço Habitacional Tipo II	Área urbana consolidada. Loteam. Nº 111/83; Lic. Proc. Nº 104/2018; 09/2014
C116	1,195	AEIPRA; ZAC	Espaço Urbano de Baixa Densidade	Área urbana consolidada.
C117	1,089	AEIPRA	Espaço Urbano de Baixa Densidade	Área urbana consolidada.
C118	7,429	AEIPRA	Espaço Urbano de Baixa Densidade	Lugar em consolidação
C119	0,439	AEIPRA	Área de Edificação Dispersa	Área urbana consolidada.
C120	0,095	ZAC	Espaço Habitacional Tipo II	Área urbana consolidada.
C121	0,081	ZAC	Espaço Habitacional Tipo II	Área urbana consolidada.
C122	0,471	AEIPRA; ZAC	Espaço Habitacional Tipo II	Área urbana consolidada.
C123	2,982	AEIPRA	Espaço Habitacional Tipo II	Área urbana consolidada.
C124	0,698	AEIPRA	Espaço Urbano de Baixa Densidade	Área urbana consolidada.
C125	0,109	AEIPRA	Espaço Urbano de Baixa Densidade	Área urbana consolidada.
C127	2,360	ZAC; AEIPRA	Espaços de Uso Especial - Equipamentos Ut. Colet.	Expolima e outros equipamentos. Loteam. Nº 1/2012
C128	3,291	AEIPRA	Espaço Habitacional Tipo II; Espaços de Infraestruturas; Espaço Habitacional Tipo I	Área urbana consolidada.
C129	33,785	AEIPRA	Espaço Urbano de Baixa Densidade; Espaço Habitacional Tipo I e Tipo II	Área urbana consolidada.
C130	0,063	AEIPRA	Espaço agrícola	Processo RERAE com ata de conferencia decisória. NIF: 165167483
C131	0,379	AEIPRA	Espaço agrícola	Processo RERAE com ata de conferencia decisória. NIF: 203052650
C132	0,044	AEREHS; AIV	Espaço Natural	Processo RERAE com ata de conferencia decisória. NIF: 191572624
C133	0,006	AEREHS	Espaço Agrícola	Processo RERAE com ata de conferencia decisória. NIF: 191572624
C134	1,841	AEIPRA	Espaço Urbano de Baixa Densidade	Área urbana consolidada.
C135	0,799	AEIPRA; ZAC	Espaço Habitacional Tipo II	Área urbana consolidada.
C136	0,425	AEREHS	Espaço Urbano de Baixa Densidade	Área urbana consolidada.
C137	3,064	AEREHS	Espaço Urbano de Baixa Densidade	Loteamento do Golfe. Nº Processo 298/1995
C138	0,324	AEREHS	Espaço Urbano de Baixa Densidade	Área urbana consolidada. Lic. Proc. Nº 100/2014
C139	5,503	AEREHS; AEIPRA	Espaço Urbano de Baixa Densidade	Área urbana consolidada.
C140	7,756	AEREHS; AEIPRA	Aglomerado Rural	Lugar em consolidação
C141	0,766	AEREHS	Espaços de Atividades Económicas	Plano de Urbanização do Polo do Granito das Pedras Finas em vigor. Processo RERAE (parcialmente)
C142	1,743	AEREHS	Área de Edificação Dispersa	Lugar em consolidação
C143	0,499	AEREHS	Aglomerado Rural	Lugar em consolidação
C144	3,362	AEREHS	Aglomerado Rural	Lugar em consolidação
C145	0,616	AEREHS	Espaço Urbano de Baixa Densidade	Área urbana consolidada.
C146	0,849	AEREHS	Espaços de Atividades Económicas	Polo Industrial da Queijada de iniciativa municipal
C147	0,839	AEREHS	Espaço Urbano de Baixa Densidade	Lugar em consolidação
C148	5,515	AEIPRA	Espaço Central - Áreas Centrais Complementares; Espaço Habitacional Tipo I; Espaços de Uso Especial - Equipamentos Ut. Colet. Espaços de Atividades Económicas	Área urbana consolidada. EQP Saúde. Hospital e Centro de Saúde
C149	5,507	AEIPRA	Espaço Central - Áreas Centrais Complementares; Espaço Habitacional Tipo II	Área urbana consolidada.
C150	1,031	AEIPRA	Espaço Central - Áreas Centrais Complementares	Área urbana consolidada.
C151	10,376	AEIPRA	Espaço Habitacional Tipo II; Espaço Central - Centro Histórico;	Área urbana consolidada.
C152	0,772	AEIPRA	Espaço Urbano de Baixa Densidade	Área urbana consolidada.
C153	2,649	AEREHS; AEIPRA	Espaço Urbano de Baixa Densidade	Área urbana consolidada. Loteam. Nº 20/1994; Lic. Proc. Nº 193/2018
C154	4,399	AEIPRA	Aglomerado Rural	Lugar em consolidação
C155	3,978	AEIPRA	Espaço Urbano de Baixa Densidade	Área urbana consolidada.
C156	0,127	AEIPRA	Espaço Urbano de Baixa Densidade	Área urbana consolidada.
C157	1,311	AEREHS; AEIPRA	Espaço Urbano de Baixa Densidade	Área urbana consolidada.
C158	5,744	AEIPRA	Espaço Habitacional Tipo II	Área urbana consolidada.
C159	1,406	AEIPRA	Espaço Urbano de Baixa Densidade	Área urbana consolidada.
C160	1,287	AEIPRA	Espaço Habitacional Tipo II	Área urbana consolidada. Loteam. Nº 111/83
C161	9,768	AEREHS; AEIPRA	Espaço Habitacional Tipo II; Espaço Urbano de Baixa Densidade	Área urbana consolidada.
C162	0,263	AEIPRA	Área de Edificação Dispersa	Parcela construída. Área ocupada por construções preexistentes
C163	0,172	AEIPRA	Espaços de Atividades Económicas	Loteamento industrial. Nº Processo 12/2008
C164	3,039	AEIPRA	Espaço Urbano de Baixa Densidade	Área urbana consolidada.
C165	98,366	AEIPRA	Espaço Urbano de Baixa Densidade; Espaço Habitacional Tipo I	Área urbana consolidada.
C166	0,618	AEIPRA	Espaço Urbano de Baixa Densidade	Área urbana consolidada.
C167	3,841	AEIPRA	Espaço Urbano de Baixa Densidade	Lugar em consolidação
C168	0,904	AEIPRA	Aglomerado Rural	Lugar em consolidação
C169	0,384	AEIPRA	Aglomerado Rural	Lugar em consolidação
C170	1,130	AEIPRA	Espaço Urbano de Baixa Densidade	Área urbana consolidada.
C171	7,316	AEIPRA	Espaço Urbano de Baixa Densidade	Área urbana consolidada.
C172	0,252	AEREHS	Espaços de Exploração de Recursos Energéticos e Geológicos	Plano de Intervenção no Espaço Rústico do Núcleo de Pedreiras das Pedras (publicado DR nº75 II S, Aviso 6467/2020 de 16/4)
C173	1,016	AEREHS	Espaços de Exploração de Recursos Energéticos e Geológicos	Plano de Intervenção no Espaço Rústico do Núcleo de Pedreiras das Pedras (publicado DR nº75 II S, Aviso 6467/2020 de 16/4)
C174	0,468	ZAC; AEIPRA	Espaços de Atividades Económicas	Atividade económica existente. Lic. Proc. Nº 412/2008
C175	1,184	AEIPRA	Espaço Urbano de Baixa Densidade	Área urbana consolidada.
C176	0,171	ZAC	Espaço Central - Áreas Centrais Complementares	Área urbana consolidada.
C177	0,083	AEIPRA	Espaço Urbano de Baixa Densidade	Área urbana consolidada.
C178	0,321	AEIPRA	Espaço Urbano de Baixa Densidade	Área urbana consolidada.
C179	0,054	AEIPRA; ZAC	Espaço Urbano de Baixa Densidade	Área urbana consolidada.
C180	0,082	ZAC; AEIPRA	Espaço Habitacional Tipo II	Área urbana consolidada.
C181	0,045	ZAC; AEIPRA	Espaço Habitacional Tipo II	Área urbana consolidada.
C182	0,650	AEIPRA, ZAC	Espaço Central - Áreas Centrais Complementares	Área urbana consolidada.
C183	0,160	ZAC	Espaço Urbano de Baixa Densidade	Área urbana consolidada.
C184	0,589	AEIPRA	Espaço Urbano de Baixa Densidade	Área urbana consolidada.
C185	0,028	AEIPRA	Espaço Urbano de Baixa Densidade	Área urbana consolidada. Lic. Proc. Nº 170/2018
C186	0,188	AEIPRA	Espaço Urbano de Baixa Densidade	Área urbana consolidada. Lic. Proc. Nº 170/2018
C187	0,009	AEIPRA	Espaço Urbano de Baixa Densidade	Área urbana consolidada. Lic. Proc. Nº 170/2018
C188	0,215	ZAC; AEIPRA	Espaço Urbano de Baixa Densidade	Área urbana consolidada.
C189	0,620	AEIPRA	Espaço Urbano de Baixa Densidade	Área urbana consolidada.
C190	0,064	AEIPRA	Espaço Urbano de Baixa Densidade	Área urbana consolidada.
C191	0,583	ZAC; AEIPRA	Espaço Habitacional Tipo II	Área urbana consolidada.
C192	3,707	ZAC; AEIPRA	Espaço Urbano de Baixa Densidade	Área urbana consolidada. Lic. Proc. Nº 32/2021; 35/2021; 10/2019; 99/2019; 115/2017
C193	1,107	ZAC; AEIPRA	Espaço Habitacional Tipo II	Área urbana consolidada. Loteam. Nº 111/83; Lic. Proc. Nº 104/2018; 09/2014
C194	9,743	AEIPRA	Espaço Urbano de Baixa Densidade	Área urbana consolidada.
C195	0,308	AEIPRA	Espaço Urbano de Baixa Densidade	Área urbana consolidada.
C196	0,140	AEIPRA	Espaço Urbano de Baixa Densidade	Área urbana consolidada.
C197	5,951	ZAC; AEIPRA	Espaço Central - Centro Histórico	Área urbana consolidada. Loteam. Nº 1/2012
C198	0,227	AEIPRA; ZAC	Espaço Urbano de Baixa Densidade; Espaço Habitacional Tipo II	Área urbana consolidada.
C199	0,509	AEIPRA	Espaço Habitacional Tipo II	Área urbana consolidada.
C200	29,338	AEIPRA; ZAC	Espaço Urbano de Baixa Densidade	Área urbana consolidada.
C201	1,372	AEIPRA	Espaço Urbano de Baixa Densidade	Área urbana consolidada.
C202	2,071	AEIPRA; ZAC	Espaço Urbano de Baixa Densidade	Área urbana consolidada.
C203	1,042	AEIPRA	Espaço Urbano de Baixa Densidade	Área urbana consolidada.
C204	1,640	AEIPRA	Espaço Urbano de Baixa Densidade	Área urbana consolidada.
C205	0,762	AEIPRA	Espaços de Atividades Industriais	Vacaria. Instalações em fase de construção
C206	0,249	AEIPRA; ZAC	Espaços de Atividades Industriais	Adega existente.
C207	0,994	AEIPRA; ZAC	Espaço Central - Centro Histórico	Área urbana consolidada.
C208	3,602	AEIPRA	Área de Edificação Dispersa	Lugar em consolidação
E1	1,938	AEIPRA	Espaço Habitacional Tipo II	Compactação da área central do lugar
E2	4,053	AEREHS	Espaços de Atividades Económicas	Ampliação de indústria existente (LV)
E3	10,161	AEREHS	Espaços de Atividades Económicas	Ampliação com UE de EAE; Loteamento municipal aprovado (parte). Polo Calvelo Nº 02/2020
E4	1,209	AEREHS	Espaços de Atividades Económicas	Consolidação com UE de EAE existente
E5	1,213	AEREHS	Espaços de Atividades Económicas	Consolidação com UE de EAE existente
E6	1,720	AEIPRA	Espaços de Atividades Económicas	Consolidação urbana com UE de EAE
E7	1,987	AEIPRA	Espaços de Atividades Económicas	Ampliação com UE de EAE existente
E8	3,006	AEREHS	Espaços de Atividades Económicas	Ampliação com UE de EAE existente; e área abrangida por PU Polo do Granito das Pedras Finas em vigor.
E9	0,202	AEREHS	Espaços de Atividades Económicas	Ampliação com UE de EAE existente; e área abrangida por PU Polo do Granito das Pedras Finas em vigor.
E10	1,090	AEREHS	Espaços de Atividades Económicas	Ampliação com UE da área do PU Polo do Granito das Pedras Finas em vigor.
E11	0,752	AEREHS	Equipamentos de Utilização Coletiva em Solo Rústico	Campo de Golfe existente
E12	0,662	AEREHS	Espaço Urbano de Baixa Densidade	Lugar em consolidação, servido por infraestruturas
E13	0,412	AEREHS	Espaço Urbano de Baixa Densidade	Lugar em consolidação, servido por infraestruturas
E14	0,704	AEREHS	Espaço Urbano de Baixa Densidade	Lugar em consolidação, servido por infraestruturas
E15	0,285	AEREHS	Floresta de Conservação; Espaços de Atividades Económicas	Área integrada no Esp. Ativ. Económicas das Pedras Finas
E16	0,458	AEREHS	Espaços de Atividades Industriais	Ind. Transformadora granito
E17	0,089	AEIPRA	Espaços de Atividades Económicas	Integra a área destinada a EAE a executar por UE

N

RECURSOS HÍDRICOS
Domínio Hídrico
Leito e Margem das Águas Fluviais

RECURSOS ECOLÓGICOS
Reserva Ecológica Nacional
Reserva Ecológica Nacional
Reserva Ecológica Nacional
Área Excluída da Reserva Ecológica Nacional

Rede Natura 2000
Zonas Especiais de Conservação
ZEC Rio Lima - PTCON0020
ZEC Serra de Arga - PTCON0039
ZEC Côrno do Bico - PTCON0040

Rede Nacional de Áreas Protegidas
Paisagem Protegida das Lagoas de Bertiandos e São Pedro de Arcos

RECURSOS AGRÍCOLAS E FLORESTAIS
Reserva Agrícola Nacional

Regime Florestal
Perímetro Florestal da Serra de Arga
Perímetro Florestal de Entre Lima e Neiva
Perímetro Florestal de Entre Vez e Coura

Árvores e Arvoredo de Interesse Público
1 - Alameda. Platanus hybrida Brot. - D.G. nº 148 II Série de 28/06/1940
2 - Exemplar isolado. Carpinus betulus L. - D.R. nº 102 II Série de 26/05/2006

RECURSOS GEOLÓGICOS
Exploração de Massas Minerais

Exploração de Depósitos Minerais
Concessões mineiras
Contrato MNC000123
Contrato MNC000124
Contrato MNC000134

Pedidos de Concessão
Contrato MNPC51604; Contrato MNPC00314; Contrato MNPC00114

Prospeção e Pesquisa
Contrato MNPPP0410

PATRIMÓNIO CLASSIFICADO
Zona Especial de Proteção (ZEP)
Zona de Proteção (ZP)
Arqueológico e Arquitetónico (ver tabela)

REDE RODOVIÁRIA NACIONAL
Rede Nacional Fundamental
Itinerários Principais: IP1/A3; IP9/A27
Rede Nacional Complementar
Itinerários complementares: IC28
Estradas Nacionais
EN201; EN306; EN308
Estradas Regionais
ER203; ER204; ER308
Estradas Nacionais Desclassificadas
EN202; EN203-2; EN306 (Entre P. Lima e Barcelos); EN307

Zona de Servidão "non aedificandi"

REDE ELÉTRICA
Rede Nacional de Transporte
Linhas de Muito Alta Tensão 150KV

Rede de Distribuição de Alta Tensão
Subestação da Feitosa MT/BT

REDE DE GÁS NATURAL
Rede Nacional de Transporte de Gás Natural
Estação de Reforço
Rede de Distribuição

REDE GEODÉSICA
Vértice Geodésico

FABRICO E ARMAZENAGEM DE PRODUTOS EXPLOSIVOS
Oficina de Pirotecnia
Área de Segurança

Sistema de Aviso à População da Barragem do Alto Lindoso e Touvedo
Sirene - Ponto de Aviso nº 12 - Proposta EDP

Limite administrativo do Concelho - CAOP 2022 (ETRS89)

Identificação da cartografia de referência:
Entidade Proprietária – CM Ponte de Lima;
Entidade Produtora - Socarto - Sociedade de Levantamento Topo-Cartográficos, Lda;
Data da Homologação: 24/06/2016 (Processo Nº 349);Entidade responsável pela Homologação: Direção-Geral do Território;
Sistema de Referência: Projeção Transversa de Mercator, GRS80, Datum ETRS89-TM06.
Exatidão Posicional Planimétrica: = 1,50 m; Exatidão Posicional Altimétrica: = 1,70 m
Exatidão Temática: 95%; Precisão Posicional Nominal da Saída Gráfica: 1,82 m.

CÂMARA MUNICIPAL DE PONTE DE LIMA
PLANO DIRETOR MUNICIPAL
PROCESSO DE REVISÃO

Proposta de Plano

Planta de Condicionantes Gerais

#.1 #.2 #.3 #.4 #.5 #.6 #.7 #.8 #.9 #.10 #.11 #.12

ESCALA: 1/10 000

VASTUS, Gabinete de Projecto, Planeamento e Ambiente, Lda.
Caminho do Crasto, 289
4940-587 Rubiães, Paredes de Coura
Tel. / Fax 258 409 144
geral@vastus.pt

setembro 2025 **2.**

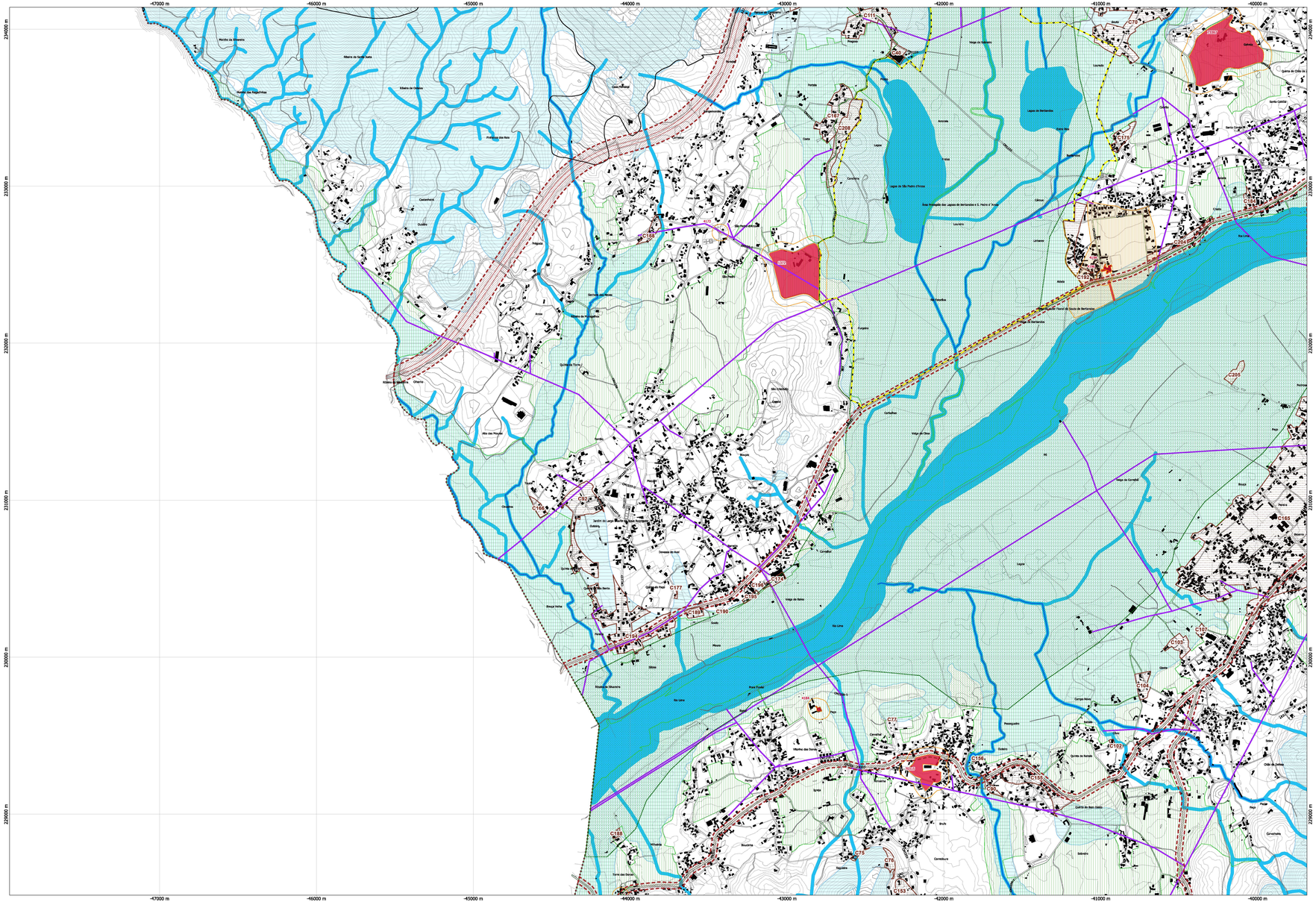
-47000 m
-46000 m
-45000 m
-44000 m
-43000 m
-42000 m
-41000 m
-40000 m
234000 m
233000 m
232000 m
231000 m
230000 m
229000 m
Ponte de Lima
Arcozelo
Freixo
Moreira do Lima
Serdedelo
Refoios do Lima
Ponte de Lima
Ribeira de Serra Seca
Ribeira de Oriolas
Ribeira de Arga
Ribeira de Moreira
Ribeira de Freixo
Ribeira de Refoios
Ribeira de Serdedelo
Ribeira de Arcozelo
Rio Lima
Rio Coura
Rio Vez
Rio Estorãos
Rio Labruja
Rio Trovela
Rio Cabanas
Rio Barbeita
Rio Cabanelas
Rio Cabanas
Rio Barbeita
Rio Cabanelas
Rio Cabanas
Rio Barbeita
Rio Cabanelas

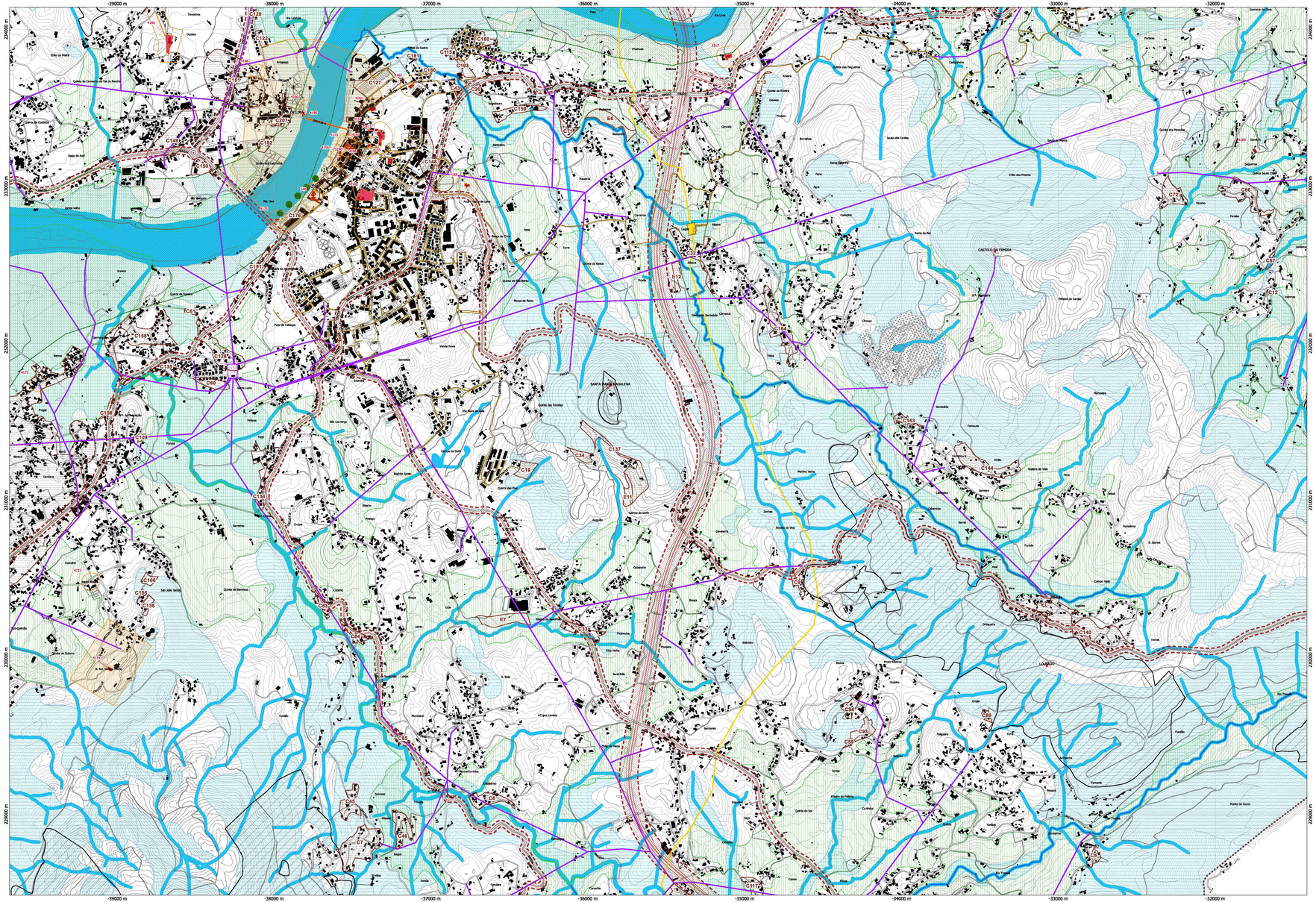
-39000 m
-38000 m
-37000 m
-36000 m
-35000 m
-34000 m
-33000 m
-32000 m
234000 m
233000 m
232000 m
231000 m
230000 m
229000 m
Rio Lima
Rio Coura
Rio Vez
Ponte de Lima
SANTA MARIA MADALENA
CASTELO DA FEITOSA
LOUSADO
Ponte de Cauto
Ponte da Barca
Arcos de Valdevez
Viana do Castelo
Barcelos
Braga
Ponte de Lima
Rio Lima
Rio Coura
Rio Vez
Rio Tamel
Rio Trovela
Rio Estorãos
Rio Labruja
Rio Barbeita
Rio Torto
Rio Ribeiro
Rio Ribeiro de Cima
Rio Ribeiro de Baixo
Rio Ribeiro de Cabanas
Rio Ribeiro de Cabanas de Viriato
Rio Ribeiro de Cabanas de Viriato
Rio Ribeiro de Cabanas de Viriato

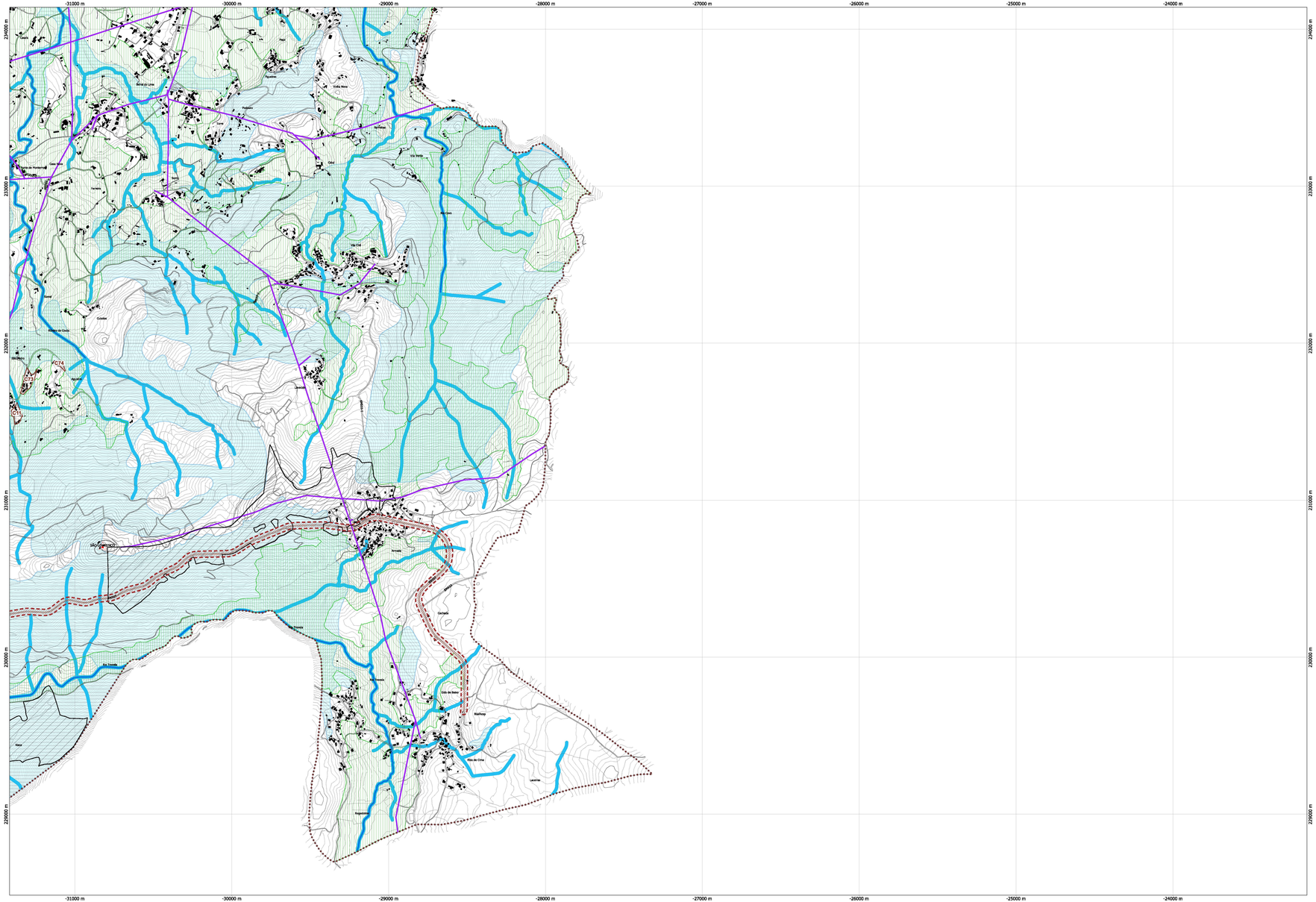
-31000 m
-30000 m
-29000 m
-28000 m
-27000 m
-26000 m
-25000 m
-24000 m
234000 m
233000 m
232000 m
231000 m
230000 m
229000 m
Arcos
Bonal do Lobo
Tourões
Volta Nova
Pedroso
Cepães
Cabo Lima
Vila Nova
Ponte de Penedo
Ponte de Lima
Fornelos
Freixo
Obid
Vila Verde
Vila Chã
Vila Cruz
Cruzeiro
Bairro do Couto
Vale Bento
Agudo
Quintã
Arcozelo
Vitorino
Vitorino
São Vicente do Pinheiro
Arcozelo
Arcozelo
Vitorino
Vitorino
Orchas
Vale Fontes
Vale Fontes
Vale Fontes

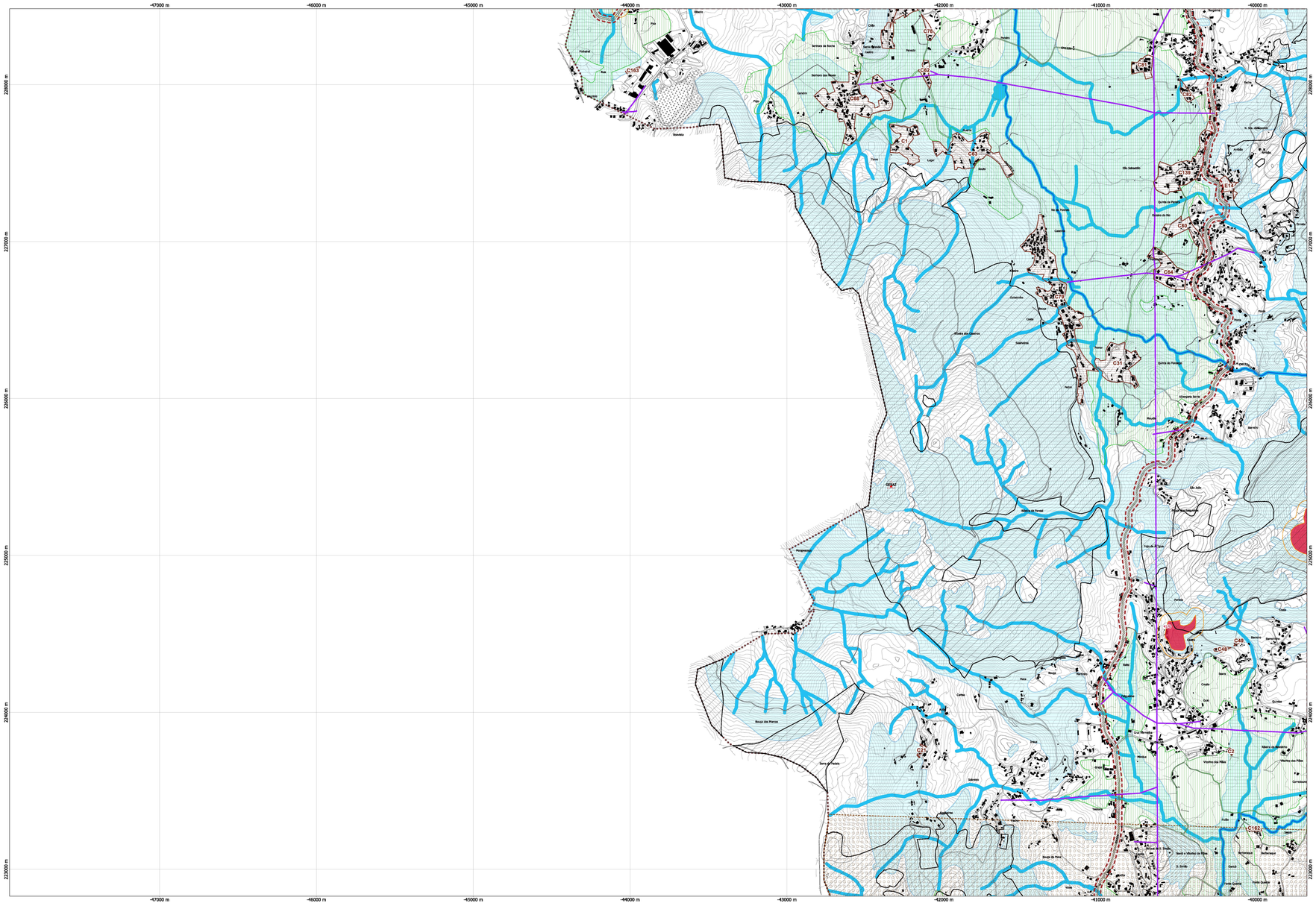
-47000 m
-46000 m
-45000 m
-44000 m
-43000 m
-42000 m
-41000 m
-40000 m
228000 m
227000 m
226000 m
225000 m
224000 m
223000 m
Ponte de Lima
Arcozelo
Refoios do Lima
Moreira do Lima
Serdedelo
Freixo
Anais
Vitorino dos Piães
Cabaços
Arca
Arcos de Valdevez
Ponte da Barca
Viana do Castelo
Barcelos
Braga
Vila Verde
Esposende
Vila Nova de Famalicão
Guimarães
Fafe
Amares
Terras de Bouro
Póvoa de Lanhoso
Vieira do Minho
Montalegre
Boticas
Chaves
Vila Pouca de Aguiar
Ribeira Lima
Ribeira dos Gaios
Ribeira de Portela
Ribeira de Pedra Furada
Ribeira de Fontoura
Ribeira de Freixo
Ribeira de Cabaços
Ribeira de Arca
Ribeira de Vitorino dos Piães
Ribeira de Serdedelo
Ribeira de Refoios do Lima
Ribeira de Moreira do Lima
Ribeira de Arcozelo
Ribeira de Anais
Ribeira de Freixo
Ribeira de Serdedelo
Ribeira de Vitorino dos Piães
Ribeira de Cabaços
Ribeira de Arca
Ribeira de Arcozelo
Ribeira de Anais
Ribeira de Refoios do Lima
Ribeira de Moreira do Lima
Ribeira de

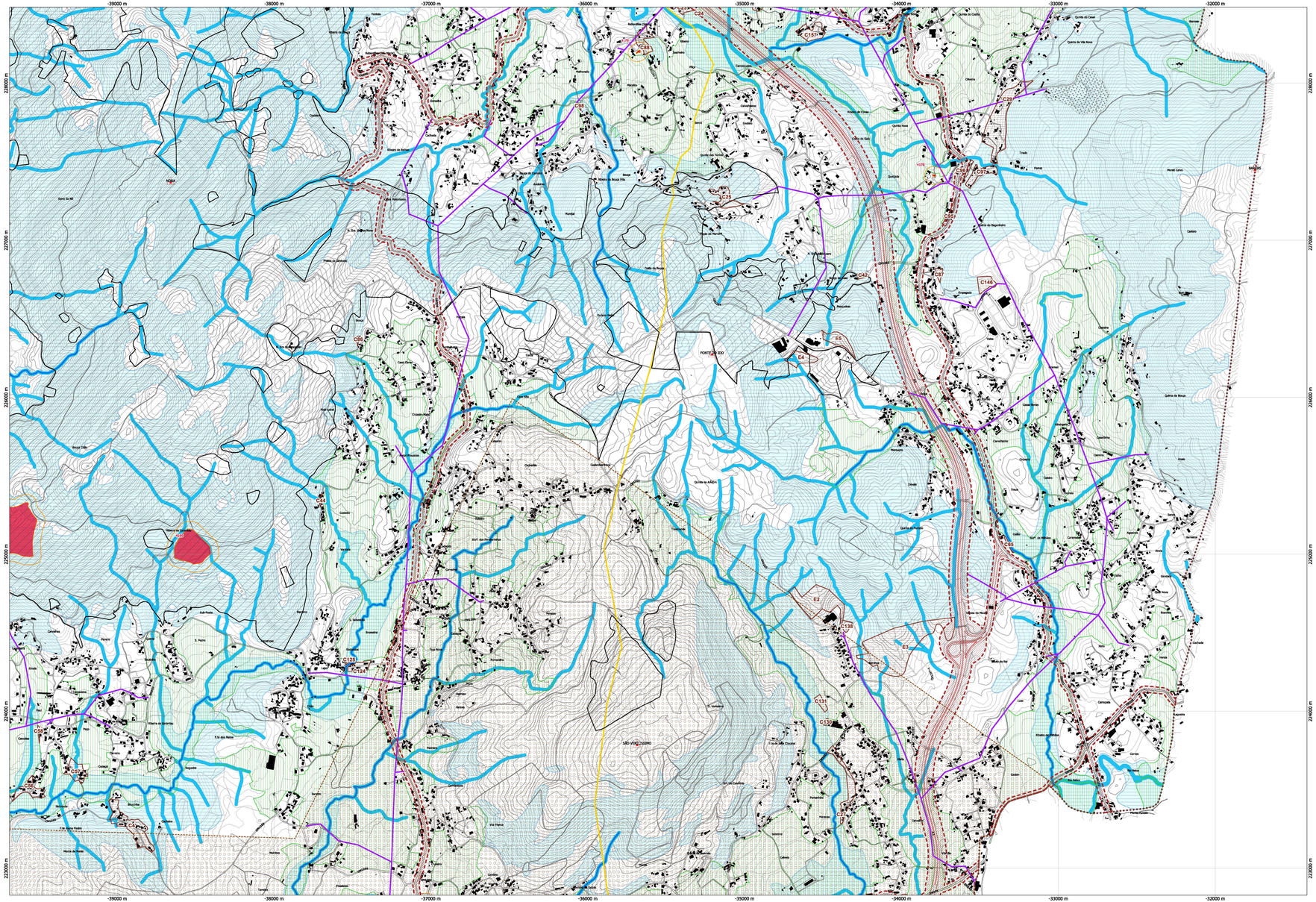
-39000 m
-38000 m
-37000 m
-36000 m
-35000 m
-34000 m
-33000 m
-32000 m
228000 m
227000 m
226000 m
225000 m
224000 m
223000 m
PONTE DE LIMA
SÃO VERÍSSIMO
Serra de Bil
Monte Labruja
Monte Cabo
Monte Crasto
Monte Redondo
Monte Alto
Monte da Cruz
Monte Cimo
Monte Cimo de Vila
Monte Cimo de Vila
Monte Cimo de Vila

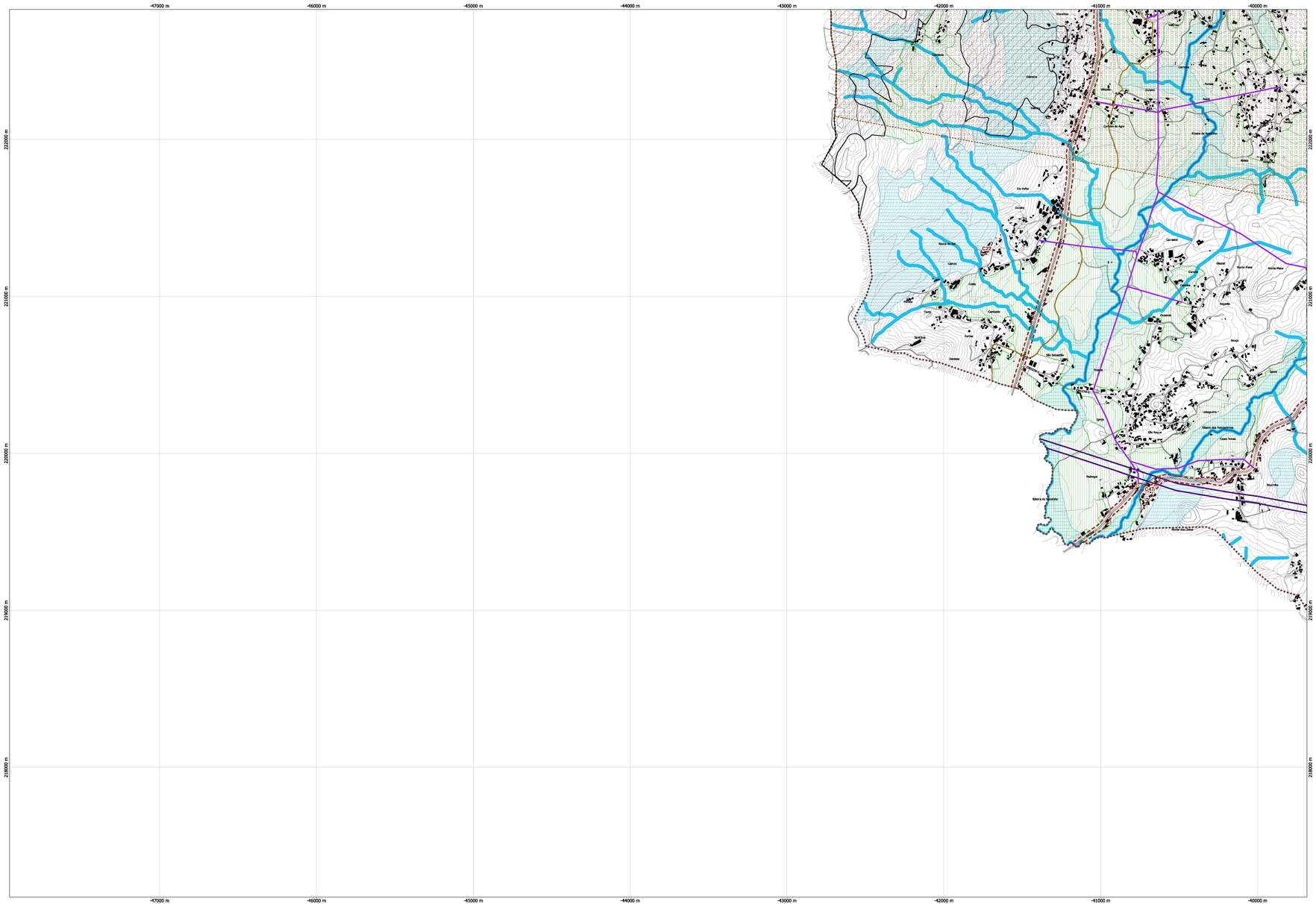
-47000 m
-46000 m
-45000 m
-44000 m
-43000 m
-42000 m
-41000 m
-40000 m
222000 m
221000 m
220000 m
219000 m
218000 m
Vitorino
Cabeça
Lanheses
Vila Nova de Anha
Vila Verde
Ponte de Lima
Arcozelo
Refoios do Lima
Moreira do Lima
Correlhã
Freixo
Arca
Ameixoeira
Vitorino de Piães
Calheiros
Feitosa
Arcos de Valdevez
Ermelo
Vila Fonte
Ocidão
Rebordões
Rio Frio
Cabreiro
Cepães
Cunha
Torre
Fornelos
Cabaldo
Navió
Jovim
Rio Lessandro
Rio Vez
Rio Labruja
Rio Trovela
Rio Estorãos
Rio Barbeita
Rio Tamel
Rio Neiva
Rio Coura
Rio Ancora
Rio Âncora
Rio Labriosa
Rio Limia
Rio Minho
Rio Lima
Rio Cabanas
Rio Cabanas Viana
Rio Cabanas Viana
Rio Cabanas Viana

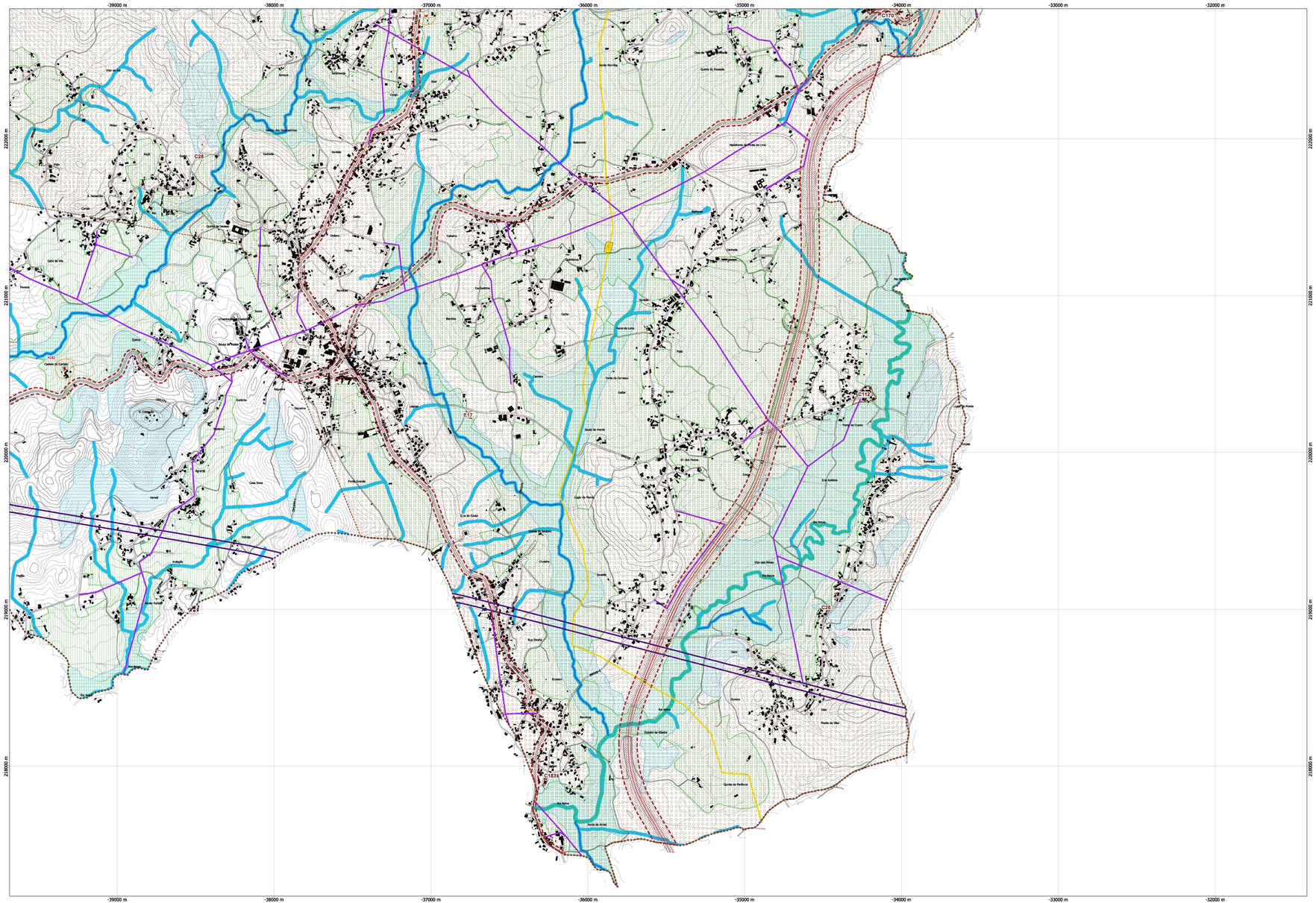
-39000 m
-38000 m
-37000 m
-36000 m
-35000 m
-34000 m
-33000 m
-32000 m
220000 m
219000 m
218000 m
Ponte de Lima
Arcozelo
Refoios
Moreira do Lima
Freixo
Vitorino de Piães
Vitorino dos Piães
Cabaços
Cepães
Fiães
Gemieira
Queijada
Cabaços de Entre Rios
Cabaços de Cima
Cabaços de Baixo
Cabaços de Entre Vez e Coura
Cabaços de Entre Lima e Neiva