
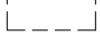





LEGENDA

-  ÁREA DE INTERVENÇÃO DO PIER-NPFF
-  LIMITES ADMINISTRATIVOS DE FREGUESIA (CAOP 2018)
- CLASSES DE PERIGOSIDADE DE INCÊNDIO**
-  PERIGOSIDADE DE INCÊNDIO MUITO ALTA
-  PERIGOSIDADE DE INCÊNDIO ALTA

Entidade proprietária: Câmara Municipal de Ponte de Lima  
 Entidade produtora da cartografia de base: Geoglobal, Sistemas de Informação Geográfica, Lda  
 Data de cartografia de base: 03/05/2014  
 Data de homologação: 25/03/2015  
 Sistema de referência: ETRS89 Portugal TM03  
 Datum: ETRS89  
 Projeção cartográfica: Transversa Mercator  
 Escala horizontal e vertical: Atómica - Em metro Quadrático (0,4), Planimétrica - Em metro Quadrático (0,3)

 <p><b>CÂMARA MUNICIPAL DE PONTE DE LIMA</b></p>	<small>Esc. 1:00,000</small> <b>02.2-B</b>
	<small>Data: 18/04/2018</small> <small>Auto: 18/04/2018</small>
<p><b>PLANO DE INTERVENÇÃO EM ESPAÇO RÚSTICO DO NÚCLEO DE PEDREIRAS DAS PEDRAS FINAS</b></p> <p><b>Planta de condicionantes</b></p> <p><b>Áreas de perigosidade de incêndio alta e muito alta</b></p>	
<small>Data: 18/04/2018</small> <small>Auto: 18/04/2018</small>	