
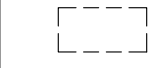
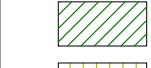

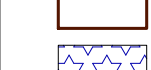
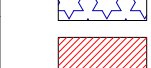
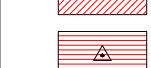






LEGENDA

-  ÁREA DE INTERVENÇÃO DO PIER-NPFF
-  LIMITES ADMINISTRATIVOS DE FREGUESIA (CAOP 2018)
-  RESERVA ECOLÓGICA NACIONAL
-  REGIME FLORESTAL
-  DOMÍNIO PÚBLICO HÍDRICO
-  MASSAS MINERAIS - CONCESSÕES
-  SERVIÇÃO RADIOELÉTRICA
-  FAIXA DE PROTEÇÃO DE INFRAESTRUTURA VIÁRIA
-  MARCO GEODÉSICO DE "ANTELAS" E RESPECTIVA FAIXA DE PROTEÇÃO
-  LINHA DE ÁGUA
-  INFRAESTRUTURA ELÉTRICA - MÉDIA TENSÃO
-  INFRAESTRUTURA VIÁRIA - VIA DE CIRCULAÇÃO INTERNA

Entidade proprietária: Câmara Municipal de Ponte de Lima  
 Entidade produtora da cartografia de base: Geoglobal, Sistemas de Informação Geográfica, Lda  
 Data de cartografia de base: 03/05/2014  
 Data de homologação: 25/03/2015  
 Sistema de referência: ETRS89 Portugal TM00  
 Datum: ETRS89  
 Projeção cartográfica: Transverso Mercator  
 Escala horizontal e vertical: Atómica - Em metro Quadrático (0,4), Paramétrica - Em metro Quadrático (0,3)

	<b>CÂMARA MUNICIPAL DE PONTE DE LIMA</b> PLANO DE INTERVENÇÃO EM ESPAÇO RÚSTICO DO NÚCLEO DE PEDREIRAS DAS PEDRAS FINAS <b>Planta de condicionantes</b>	Escala: 1:20.000 Data: 18 de Setembro de 2016
		Identificação: 02-B