
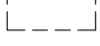





- LEGENDA
-  ÁREA DE INTERVENÇÃO DO PIER-NPPF
 -  LIMITES ADMINISTRATIVOS DE FREGUESIA (CAOP 2018)
 - CLASSES DE PERIGOSIDADE DE INCÊNDIO**
 -  PERIGOSIDADE DE INCÊNDIO MUITO ALTA
 -  PERIGOSIDADE DE INCÊNDIO ALTA

Entidade proprietária: Câmara Municipal de Ponte de Lima
 Entidade produtora da cartografia de base: Geoglobal, Sistemas de Informação Geográfica, Lda
 Data de cartografia de base: 03/05/2014
 Data de homologação: 25/03/2015
 Sistema de referência: ETRS 89 Portugal TM00
 Datum: ETRS 89
 Projeção cartográfica: Transversa Mercator
 Escala horizontal e vertical: Atómica - Em metro quadrado (0,4), Planimétrica - Em metro quadrado (0,3)

	CÂMARA MUNICIPAL DE PONTE DE LIMA PLANO DE INTERVENÇÃO EM ESPAÇO RÚSTICO DO NÚCLEO DE PEDREIRAS DAS PEDRAS FINAS Áreas de perigosidade de incêndio alta e muito alta	Ref. (sem escala): 2014 Data: jan. 2014 Escala: 1:10.000 Folha: 02.2.A Data: 14 de Janeiro de 2014 Autor: H. Galvão dos Santos Verificou: H. Galvão dos Santos
	<small>Mapa Geográfico Data: - trabalho pessoal - R. Dr. Caxador Soares, 1, 1, 125, 4900-144 Ponte de Lima, Vila Real (2005) 95897381 - email: gals@cmplima.pt</small>	