


## DELIBERAÇÃO

**5.5 – PÓLO INDUSTRIAL DA GEMIEIRA – Desafetação de área de domínio público para domínio privado – Aprovação.** A Câmara Municipal **deliberou por unanimidade** aprovar a desafetação de uma parcela de terreno com a área total de 1140 m<sup>2</sup> (mil cento e quarenta metros quadrados), sendo que 725 m<sup>2</sup> são provenientes da área afeta a arruamentos e 415 m<sup>2</sup> são provenientes da área afeta a passeios, do domínio público cedido no âmbito do loteamento aprovado pela Câmara Municipal na sua reunião de 10 de dezembro de 2012, titulado pela certidão n.º 412/12, descrito na Conservatória do Registo Predial sob o n.º 1282/20121219, para domínio privado do Município de Ponte de Lima. Mais **deliberou por unanimidade** submeter à apreciação e aprovação da Assembleia Municipal, nos termos do disposto na alínea q) do n.º 1 do artigo 25º do Anexo I da Lei n.º 75/2013, de 12 de setembro.

**Reunião de Câmara Municipal de 03 de dezembro de 2018.**

**A CHEFE DE DIVISÃO/DAF,**



**Sofia Velho/Dra.**

**Parecer:**

**Despacho:**

*À mesa da  
Câmara  
Cópia - Sr. João  
19.11.18*

<b>DATA:</b> 9/11/2018	<b>DE:</b> Chefe da DAF
	<b>PARA:</b> Presidente
	<b>CC:</b>
	<b>ASSUNTO:</b> Desafetação do domínio público

**Informação:**

De acordo com o disposto na alínea q) do n.º 1 do art.º 25º do Anexo I da lei n.º 75/2013, de 12 de setembro, é da competência da Assembleia Municipal a desafetação de bens do domínio público municipal.

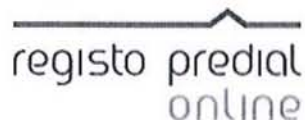
Considerando que a parcela em questão foi, no âmbito do loteamento, integrada no domínio público municipal, deverá, se assim o entender, remeter à Câmara Municipal a decisão de propor à Assembleia Municipal a sua desafetação do domínio público municipal.

À consideração superior,

A Chefe da DAF,

*Sofia Velho*

(Sofia Velho, Dr.ª)



## Certidão Permanente

Código de acesso: GP-0725-99375-160727-001282

### DESCRIÇÕES - AVERBAMENTOS - ANOTAÇÕES

URBANO

DENOMINAÇÃO: PARTE RESTANTE

SITUADO EM: BEIRÃO

ÁREA TOTAL: 6790 M2

ÁREA DESCOBERTA: 6790 M2

OMISSO NA MATRIZ

#### COMPOSIÇÃO E CONFRONTAÇÕES:

Desanexados os prédios n.ºs 1283 e 1284/20121219/Gemieira - PARTE RESTANTE - Terreno integrado no Domínio Público Municipal, destinado a arruamento ( 4208,40 m2), passeio ( 2096,30 m2), estacionamento ( 430,30 m2) e ecopontos ( 55 m2).

Foi desanexado do prédio n.º 1281/20121219/Gemieira

Descrição atualizada

O(A) Conservador(a)

Maria Armada Domingues Ramos dos Santos

### INSCRIÇÕES - AVERBAMENTOS - ANOTAÇÕES

AP. 4 de 2000/05/22 - Aquisição

CAUSA : Compra

SUJEITO(S) ATIVO(S):

\*\* MUNICÍPIO DE PONTE DE LIMA

Morada: Ponte de Lima

SUJEITO(S) PASSIVO(S):

\*\* ALBINA LIMA OLIVEIRA

Casado/a com JOSÉ DE SÁ BRANCO no regime de Comunhão geral

Morada: Av.º Joaquim Costa Lima, lote 1, Quadra A, Belforrocho - Rio de Janeiro

Localidade: Brasil

\*\* GLÓRIA ARAÚJO LIMA DE OLIVEIRA FERREIRA

Casado/a com JOSÉ PINTO DA ROCHA FERREIRA no regime de Comunhão geral

Morada: Carrapata - Gandra

Localidade: Ponte de Lima

\*\* JOSÉ DE SÁ BRANCO

Casado/a com ALBINA LIMA OLIVEIRA no regime de Comunhão geral

Morada: Av.º Joaquim Costa Lima, lote 1, Quadra A, Belforrocho - Rio de Janeiro

INSCRIÇÕES - AVERBAMENTOS - ANOTAÇÕES

Localidade: Brasil

\*\* JOSÉ PINTO DA ROCHA FERREIRA

Casado/a com GLÓRIA ARAÚJO LIMA DE OLIVEIRA FERREIRA no regime de Comunhão geral

Morada: Carrapata - Gandra

Localidade: Ponte de Lima

\*\* ROSA DE LIMA DA SILVA OLIVEIRA

Casado/a com ALFREDO RODRIGUES DE MAGALHÃES no regime de Comunhão de adquiridos

Morada: Casais de Baixo - Rio Meão

Localidade: Santa Maria da Feira

Reprodução da inscrição do prédio n° 1281

O(A) Conservador(a)

Maria Armada Domingues Ramos dos Santos

AP. 3 de 2000/07/05 - Aquisição

CAUSA : Compra

SUJEITO(S) ATIVO(S):

\*\* MUNICIPIO DE PONTE DE LIMA

Localidade: Ponte de Lima

SUJEITO(S) PASSIVO(S):

\*\* CAROLINA FERNANDES SENDÃO

Casado/a com MANUEL PEREIRA BARROS no regime de Comunhão geral

Morada: Igreja, Gandra

Localidade: Ponte de Lima

\*\* MANUEL PEREIRA BARROS

Casado/a com CAROLINA FERNANDES SENDÃO no regime de Comunhão geral

Morada: Igreja, Gandra

Localidade: Ponte de Lima

Reprodução da inscrição do prédio n° 1281

O(A) Conservador(a)

Maria Armada Domingues Ramos dos Santos

AP. 18 de 2000/10/17 - Aquisição

CAUSA : Compra

SUJEITO(S) ATIVO(S):

\*\* MUNICIPIO DE PONTE DE LIMA

Localidade: Ponte de Lima

SUJEITO(S) PASSIVO(S):

\*\* JOSÉ GONÇALVES SENDÃO

Casado/a com LAURENTINA VIEIRA DA CUNHA no regime de Comunhão geral

Morada: Corredoura, Gandra

Localidade: Ponte de Lima

INSCRIÇÕES - AVERBAMENTOS - ANOTAÇÕES

Reprodução da inscrição do prédio n° 1281

O(A) Conservador(a)  
Maria Armanda Domingues Ramos dos Santos

-----  
AP. 25 de 2000/10/17 - Aquisição  
CAUSA : Compra

SUJEITO(S) ATIVO(S):

\*\* MUNICÍPIO DE PONTE DE LIMA  
Morada: Ponte de Lima

SUJEITO(S) PASSIVO(S):

\*\* AURORA AMORIM DE OLIVEIRA  
Casado/a com LUÍS PEREIRA CORREIA no regime de Comunhão geral  
Morada: Carrapata - Gandra  
Localidade: Ponte de Lima

\*\* LUÍS PEREIRA CORREIA  
Casado/a com AURORA AMORIM DE OLIVEIRA no regime de Comunhão geral  
Morada: Carrapata - Gandra  
Localidade: Ponte de Lima

Reprodução da inscrição do prédio n° 1281

O(A) Conservador(a)  
Maria Armanda Domingues Ramos dos Santos

-----  
AP. 26 de 2000/10/17 - Aquisição  
CAUSA : Compra

SUJEITO(S) ATIVO(S):

\*\* MUNICIPIO DE PONTE DE LIMA

SUJEITO(S) PASSIVO(S):

\*\* FERNANDO BATISTA FERRAZ  
Casado/a com MARIA DA CONCEIÇÃO OLIVEIRA DA COSTA no regime de Comunhão geral  
Morada: S. Sebastião - Gandra  
Localidade: Ponte de Lima

\*\* MARIA DA CONCEIÇÃO OLIVEIRA DA COSTA  
Casado/a com FERNANDO BATISTA FERRAZ no regime de Comunhão geral  
Morada: S. Sebastião - Gandra  
Localidade: Ponte de Lima

Reprodução da inscrição do prédio n° 1281

O(A) Conservador(a)  
Maria Armanda Domingues Ramos dos Santos

INSCRIÇÕES - AVERBAMENTOS - ANOTAÇÕES

AP. 11 de 2002/07/17 - Aquisição  
ABRANGE 5 PRÉDIOS  
CAUSA : Compra

SUJEITO(S) ATIVO(S):

\*\* MUNICIPIO DE PONTE DE LIMA  
Morada: Praça da República  
Localidade: Ponte de Lima

SUJEITO(S) PASSIVO(S):

\*\* ALZIRA BARROS PINTO  
Viúvo(a)

Morada: Crasto, Ribeira  
Localidade: Ponte de Lima

\*\* AMÂNDIO PINTO FERNANDES

Casado/a com MARIA HELENA FERNANDES BRANCO no regime de Comunhão de adquiridos  
Morada: Crasto, Ribeira  
Localidade: Ponte de Lima

\*\* ANA PINTO FERNANDES PEREIRA

Casado/a com JOÃO DE AMORIM GOMES PEREIRA no regime de Comunhão de adquiridos  
Morada: Crasto - Ribeira  
Localidade: Ponte de Lima

\*\* AVELINO PINTO FERNANDES

Casado/a com RUTE MANUELA VELOSA FIGUEIRA no regime de Comunhão de adquiridos  
Morada: 1942, Tripoli, Laval, Qubec  
Localidade: Canadá

\*\* JOSÉ PINTO FERNANDES

Casado/a com MARIA DE LURDES MENDES no regime de Separação de bens  
Morada: 2372, Lapierre, Lasalle, Quebec

Reprodução da inscrição do prédio n° 1281

O(A) Conservador(a)

Maria Armanda Domingues Ramos dos Santos

AP. 3 de 2004/11/18 - Aquisição  
CAUSA : Compra

SUJEITO(S) ATIVO(S):

\*\* MUNICIPIO DE PONTE DE LIMA  
Sede: Ponte de Lima

SUJEITO(S) PASSIVO(S):

\*\* MARIA CÂNDIDA MACIEL BRANCO  
Viúvo(a)

Morada: Rua Dr. Ferreira Carmo , Bloco C 1° esq  
Localidade: Ponte de Lima

Reprodução da inscrição do prédio n° 1281

INSCRIÇÕES - AVERBAMENTOS - ANOTAÇÕES

O(A) Conservador(a)  
Maria Armanda Domingues Ramos dos Santos

-----  
Conservatória do Registo Predial de Ponte de Lima  
AP. 4263 de 2009/01/13 15:12:37 UTC - Aquisição  
Registado no Sistema em: 2012/12/19 15:12:37 UTC  
CAUSA : Compra

SUJEITO(S) ATIVO(S):

\*\* MUNICIPIO DE PONTE DE LIMA  
NIPC 506811913  
Localidade: Ponte de Lima

SUJEITO(S) PASSIVO(S):

\*\* JOSÉ SENDÃO OLIVEIRA ROQUE  
NIF 174403933  
\*\* MARIA DE FÁTIMA MATOS MOTA OLIVEIRA ROQUE  
NIF 174403941

Reprodução da inscrição do prédio n° 1281

O(A) Conservador(a)  
Maria Armanda Domingues Ramos dos Santos

-----  
Conservatória do Registo Predial de Ponte de Lima  
AP. 3658 de 2010/11/17 15:13:05 UTC - Aquisição  
Registado no Sistema em: 2012/12/19 15:13:05 UTC  
CAUSA : Compra

SUJEITO(S) ATIVO(S):

\*\* MUNICIPIO DE PONTE DE LIMA  
NIPC 506811913  
Sede: Ponte de Lima

SUJEITO(S) PASSIVO(S):

\*\* JOSÉ DE FREITAS PEREIRA  
NIF 210043970  
\*\* MARIA TORRES OLIVEIRA PEREIRA  
NIF 227867823

Reprodução da inscrição do prédio n° 1281

O(A) Conservador(a)  
Maria Armanda Domingues Ramos dos Santos

-----  
Conservatória do Registo Predial de Ponte de Lima  
AP. 2455 de 2011/03/11 15:13:27 UTC - Aquisição  
Registado no Sistema em: 2012/12/19 15:13:27 UTC

INSCRIÇÕES - AVERBAMENTOS - ANOTAÇÕES

CAUSA : Permuta

SUJEITO(S) ATIVO(S):

\*\* MUNICIPIO DE PONTE DE LIMA

NIPC 506811913

Sede: Ponte de Lima

SUJEITO(S) PASSIVO(S):

\*\* AGOSTINHO PEREIRA SENDÃO

NIF 177476095

\*\* CÂNDIDA CUNHA PEREIRA SENDÃO

NIF 137050291

\*\* DOMINGOS DA CUNHA PEREIRA SENDÃO

NIF 116282789

Reprodução da inscrição do prédio n° 1281

O(A) Conservador(a)

Maria Armanda Domingues Ramos dos Santos

-----  
Conservatória do Registo Predial de Ponte de Lima

AP. 1103 de 2012/12/19 12:12:41 UTC - Operação de Transformação Fundiária -  
Loteamento

Registado no Sistema em: 2012/12/19 12:12:41 UTC

DOCUMENTO: Certidão Camarária

NÚMERO: 412/12

DATA: 2012/12/13

EMITIDO POR: CÂMARA MUNICIPAL

ESPECIFICIDADES : -LOTE N° 1 - Com a área de 4186 m2, destinado a actividade industrial/Armazenagem e comercial/serviços, com a área de implantação de 2125 m2, com 3 pisos, 1 abaixo e 2 acima da cota de soleira; LOTE N° 2 - Com a área de 17029 m2, destinado a actividade industrial/armazenagem e comercial/serviços, com a área de implantação de 12 100 m2, com 3 pisos, 1 abaixo e 2 acima da cota de soleira. Integrada no domínio Público Municipal, a área de 6790 m2 destinada: 4208,40 m2 arruamento, 2096,30 m2 passeios, 430,30 m2 estacionamento e, 55 m2 ecopontos.

O(A) Conservador(a)

Maria Armanda Domingues Ramos dos Santos

-----  
REGISTOS PENDENTES

Não existem registos pendentes.

-----  
Certidão permanente disponibilizada em 21-12-2012 e válida até 21-03-2013




CERTIDÃO 412/12

CERTIDÃO DE APROVAÇÃO DE LOTEAMENTO N.º 4

POLO INDUSTRIAL DA GEMIEIRA

----- ENGENHEIRO, NUNO LABOREIRO MEIRA DE AMORIM, CHEFE DA DIVISÃO DE OBRAS E URBANISMO, DA CÂMARA MUNICIPAL DO CONCELHO DE PONTE DE LIMA. -----

----- CERTIFICO, em cumprimento da deliberação tomada por maioria em reunião de Câmara de 10 de Dezembro de 2012 e nos termos da alínea a), do n.º 1, do artigo 7.º, do Decreto-Lei n.º 555/99, de 16 de Dezembro, alterado e republicado pela Decreto-Lei n.º 26/10, de 30 de Março, é emitida certidão de aprovação de loteamento n.º 4 do Pólo Industrial da Gemieira, promovido pelo Município de Ponte de Lima, pessoa colectiva n.º 506 811 913, com sede na Praça da República, freguesia e concelho de Ponte de Lima, que titula a aprovação da operação de loteamento e respectivas obras de urbanização que incide sobre os seguintes prédios: prédio rústico n.º 19, sito no lugar de Gregil "Bouça de Gregil", freguesia da Gemieira, concelho de Ponte de Lima, descrito na Conservatória do Registo Predial de Ponte de Lima sob o número 00648/20001017; prédio rústico n.º 20, sito no lugar de Gregil "Bouça de Gregil", freguesia da Gemieira, concelho de Ponte de Lima, descrito na Conservatória do Registo Predial de Ponte de Lima sob o número 00729/20020717; prédio rústico n.º 23, sito no lugar de Gregil "Bouça de Gibães ou Gragil", freguesia da Gemieira, concelho de Ponte de Lima, descrito na Conservatória do Registo Predial de Ponte de Lima sob o número 834/20050415; prédio rústico n.º 24, sito no lugar de Gregil "Bouça de Gregil", freguesia da Gemieira, concelho de Ponte de Lima, descrito na Conservatória do Registo Predial de Ponte de Lima sob o número 00601/990413; prédio rústico n.º 28, sito no lugar de Gregil "Bouça de Gregil", freguesia da Gemieira, concelho de Ponte de Lima, descrito na Conservatória do Registo Predial de Ponte de Lima sob o número 605/19990504; prédio rústico n.º 29, sito no lugar de Gregil "Bouça de Gregil, Galgueira ou Regueira", freguesia da Gemieira, concelho de Ponte de Lima, descrito na Conservatória do Registo Predial de Ponte de Lima sob o número

1/4  


97/19891120; prédio rústico n.º 31, sito no lugar de Beirão "Bouça de Beirão", freguesia da Gemieira, concelho de Ponte de Lima, descrito na Conservatória do Registo Predial de Ponte de Lima sob o número 627/20000522; prédio rústico n.º 45, sito no lugar de Barreiras "Bouça das Barreiras", freguesia da Gemieira, concelho de Ponte de Lima, descrito na Conservatória do Registo Predial de Ponte de Lima sob o número 495/19960715; prédio rústico n.º 50, sito no lugar de Cruzeiro Torto "Bouça das Barreiras", freguesia da Gemieira, concelho de Ponte de Lima, descrito na Conservatória do Registo Predial de Ponte de Lima sob o número 00540/970722; prédio rústico n.º 1091, sito no lugar de Beirão, freguesia da Gemieira, concelho de Ponte de Lima, descrito na Conservatória do Registo Predial de Ponte de Lima sob o número 83/19890117; prédio rústico n.º 1138, sito no lugar de Gregil "Bouça de Gregil", freguesia da Gemieira, concelho de Ponte de Lima, descrito na Conservatória do Registo Predial de Ponte de Lima sob o número 1156/20110311, inscritos na matriz predial das respectivas freguesias. -----

----- O loteamento aprovado por deliberação tomada por maioria em reunião de Câmara de 10 de Dezembro de 2012, respeita o disposto no Plano Director Municipal e apresenta, de acordo com a planta que constitui o anexo I, as seguintes características: -----

----- I – Relativamente à operação de loteamento: Área total do prédio – 30.741,00m<sup>2</sup> (trinta mil setecentos e quarenta e um metros quadrados); Área total de construção – 42.675,00m<sup>2</sup> (quarenta e dois mil seiscentos e setenta e cinco metros quadrados); Volume total de construção – 106.687,50m<sup>3</sup> (cento e seis mil seiscentos e oitenta e sete virgula cinquenta metros cúbicos); Número de lotes – 2 (dois), numerados de 1 a 2, com a seguinte descrição: -----

----- Lote n.º 1 – Com a área de 4.186,00m<sup>2</sup> (quatro mil cento e oitenta e seis metros quadrados), destinado a actividade Industrial/Armazenagem e Comercial/Serviços, com a área de implantação de 2.125,00m<sup>2</sup> (dois mil cento e vinte e cinco metros quadrados), e de construção de 6.375,00m<sup>2</sup> (seis mil trezentos e setenta e cinco metros quadrados), com 3 (três) pisos, 1 (um) abaixo e 2 (dois) acima

da cota de soleira, a confrontar de Norte, Sul e Poente com: Arruamento e do Nascente com: S. Martinho, Indústria de Calçado, Lda.; -----

----- **Lote n.º 2** – Com a área de 17.029,00m<sup>2</sup> (dezassete mil e vinte e nove metros quadrados), destinado a actividade Industrial/Armazenagem e Comercial/Serviços, com a área de implantação de 12.100,00m<sup>2</sup> (doze mil e cem metros quadrados), e de construção de 36.300,00m<sup>2</sup> (trinta e seis mil e trezentos metros quadrados), com 3 (três) pisos, 1 (um) abaixo e 2 (dois) acima da cota de soleira, a confrontar de Norte e Sul com: Arruamento, do Nascente com: Gemicar, Tratamento Automóvel, S.A. e Jonathan Freitas Gomes Fernandes e do Poente com: S. Martinho, Indústria de Calçado, Lda.; -----

----- **II - Relativamente às obras de urbanização:** O presente loteamento dispõe de todas as infra-estruturas já construídas para os anteriores loteamentos industriais do Pólo da Gemieira, cujo projecto foi aprovado em reunião de Câmara de dezassete de Abril de dois mil, não sendo necessária a execução de qualquer obra neste âmbito.

----- É integrada no **Domínio Público Municipal** a área total de 6.790,00m<sup>2</sup> (seis mil setecentos e noventa metros quadrados) a desanexar dos prédios acima identificados, destinada a: arruamento, com a área total de 4.208,40m<sup>2</sup> (quatro mil duzentos e oito virgula quarenta metros quadrados), passeios com a área total de 2.096,30m<sup>2</sup> (dois mil e noventa e seis virgula trinta metros quadrados), estacionamento com a área total de 430,30m<sup>2</sup> (quatrocentos e trinta virgula trinta metros quadrados) e ecopontos com a área total de 55,00m<sup>2</sup> (cinquenta e cinco metros quadrados). -----

----- Total da área restante 2.736,00m<sup>2</sup> (dois mil setecentos e trinta e seis metros quadrados), a que correspondem 1.027,00m<sup>2</sup> (mil e vinte e sete metros quadrados) da área A, do artigo 31 e 1.709,00m<sup>2</sup> (mil setecentos e nove metros quadrados) da área B, do artigo 19. -----

----- Dado e passado para que sirva de título à requerente e para todos os efeitos prescritos no Decreto-Lei n.º 555/99 de 16 Dezembro, alterado pelo Decreto-Lei n.º 26/10, de 30 de Março. -----

3/4



----- Paços do Município de Ponte de Lima, 18 de Dezembro de 2012. -----

O Chefe de Divisão Municipal/DOU.



/Nuno Laboreiro Meira de Amorim, Eng.º/

## CERTIDÃO

\_\_\_\_ **DR<sup>a</sup> MARIA SOFIA F. VELHO DE CASTRO ARAÚJO**, Chefe de Divisão Administrativa e Financeira da Câmara Municipal de Ponte de Lima \_\_\_\_\_

\_\_\_\_ Certifica que, na acta da reunião ordinária da Câmara Municipal realizada em 10 de Dezembro de 2012 consta a seguinte deliberação: \_\_\_\_\_

\_\_\_\_ **3.4 – APROVAÇÃO DO LOTEAMENTO Nº 4 DO POLO INDUSTRIAL DA GEMIEIRA**. A Câmara Municipal **deliberou por maioria**, com o voto contra do Sr. Vereador Dr. Filipe Viana, aprovar o loteamento. \_\_\_\_\_

Ponte de Lima, 13 de Dezembro de 2012.

**A CHEFE DE DIVISÃO,**

  
\_\_\_\_\_  
Sofia Velho (Dr<sup>a</sup>)



**LOTEAMENTO 4**

**QUADRO SINÓPTICO**

LOTE	ÁREA LOTE	ÁREA MÁXIMA DE IMPLANTAÇÃO (m²)	ÁREA MÁXIMA DE CONSTRUÇÃO (m²)	VOLUMETRIA (m³)
L4-1	4186	2125	6375	15937,5
L4-2	17029	12100	36300	90750,0
TOTAL	21215	14225	42675	106687,5

**CONFRONTAÇÕES**

LOTE	NORTE	SUL	NASCENTE	POENTE
L4-1	ARRUAMENTO	ARRUAMENTO	S. Martins, Indústria de Calçado, Lda.	ARRUAMENTO
L4-2	ARRUAMENTO	ARRUAMENTO	Gemilar, Tratamento Autómato, S.A. e Jonathan Freitas Gomes Fernandes	S. Martins, Indústria de Calçado, Lda.
Área Restante A	ARRUAMENTO	ARRUAMENTO	Agostinho Pereira Sendão, Cláudia da Cunha P. Sendão, Domingos da Cunha P. Sendão	ARRUAMENTO
Área Restante B	ARRUAMENTO	ARRUAMENTO	Gemilar, Tratamento Autómato, S.A. e Jonathan Freitas Gomes Fernandes	Agostinho Pereira Sendão, Cláudia da Cunha P. Sendão, Domingos da Cunha P. Sendão

ÁREA TOTAL DO LOTEAMENTO 4	30741 m²
ÁREA TOTAL DE LOTES	21215 m²
ÁREA TOTAL DE IMPLANTAÇÃO	14225 m²
Nº DE LOTES	2
ÁREA A INTEGRAR NO DOMÍNIO PÚBLICO	6790 m²

FAIXA DE RODAGEM PRINCIPAL	2558,00m²	
FAIXA DE RODAGEM SECUNDARIA	925,40m²	
PASSEIOS	1681,20m²	
ESTACIONAMENTO	430,20m²	
EDIFÍCIOS	55,00m²	
<b>A</b>	ÁREA RESTANTE (A)	1027,00 m²
<b>B</b>	ÁREA RESTANTE (B)	1709,00 m²
<b>C</b>	ÁREA A DESAFETAR DO DOMÍNIO PÚBLICO	1140,00 m²

**CÂMARA MUNICIPAL DE PONTE DE LIMA**



Praca da República - 4900 Ponte de Lima - Tel. 256 900 400 - Fax. 256 900 424 - E-mail: geral@cm-pontealima.pt

REQUERENTE  
**CÂMARA MUNICIPAL DE PONTE DE LIMA**

LOCAL DA OBRA  
**Gemieira - PONTE DE LIMA**

DESIGNAÇÃO  
**Loteamento 4 do Pólo Industrial da Gemieira**  
Proposta de Integração de Parcela em Domínio Privado

DESENHO  
Carlos Pereira (SIG)

VERIFICAÇÃO  
Chelo DEP

ESCALA  
1/1000

PROJETO  
DATA  
07/11/2018